

Č. zak.: 20/329

Název akce: **Ústí nad Labem – mosty se stavebním stavem VII - PD**
SO 201 – Most ev. č. 744c-M1 – Brná

Stupeň: DSP/PDPS

Příloha E

E. DOKLADOVÁ ČÁST

AZ CONSULT, spol. s r.o.

Číslo zakázky.....**20/329**.....

Výrobek uvolněn k použití

Datum.....**11.7.2023**.....

Seznam dokladů:

1. **CETIN, Olšanská 2681/6, 130 00 Praha 3**
vyjádření k sítím ze dne 26.3.2021, č.j. 601881/21
vyjádření k DSP ze dne 16.7.2021, č.j. 728537/21
2. **České Radiokomunikace, a.s., Skokanská 2117/1, 160 00 Praha - Břevnov**
vyjádření k sítím ze dne 26.3.2021, zn.UPTS/OS/271099/2021
3. **ČD-Telematika a.s., Pernerova 2819/2a, 130 00 Praha 3**
Stanovisko k sítím ze dne 29.3.2021, č.j. 1202106198
4. **T-Mobile Czech Republic a.s., Tomičkova 2144/1, 149 00 Praha 4**
stanovisko k sítím ze dne 10.1.2023, zn. E01683/23
5. **Vodafone Czech Republic, a.s., nám. Junkových 2, 155 00 Praha 5**
vyjádření k sítím ze dne 10.1.2023, zn. 230110-1143505065
6. **ČEZ Distribuce, a.s., odd. poskytování sítí, Teplická 874/8, 405 02 Děčín**
sdělení o existenci sítí ze dne 10.1.2023, zn.010186670
vyjádření k PD ze dne 16.7.2021, zn.1117440011
7. **Telco Pro Services a.s., Duhová 1531/3, 140 53 Praha 4**
sdělení o existenci sítí ze dne 10.1.2023, zn.0201513126
8. **CEZ ICT Services a.s., Duhová 1531/3, 140 53 Praha**
sdělení k existenci sítí ze dne 10.1.2023, zn. 0700649287
9. **Severočeské vodovody a kanalizace, a.s., pracoviště Teplice, Přítkovská 1689, 415 50 Teplice**
vyjádření k sítím ze dne 10.1.2023, zn.SCVKZAD158137
vyjádření k PD ze dne 20.7.2021, zn.SCVKZAD109930
10. **Coprosys Ústí nad Labem, Žižkova 589/250, 400 04 Trmice**
Vyjádření k sítím ze dne 8.4.2021
11. **MO-SEM**
Vyjádření ze dne 28.4.2021, č.j. 123548/2021-1150-OUZ
12. **NTD group a.s., Jateční 32, 400 01 Ústí nad Labem**
Vyjádření ze dne 26.3.2021, zn.VO27PR/21
13. **ČEPS a.s. Elektrárnská 774/2, 101 52 Praha 10**
vyjádření ze dne 10.1.2023, zn. 11430/2023/CEPS
14. **Krajská hygienická stanice Ústí nad Labem, Moskevská, 400 01 Ústí nad Labem**
závazné stanovisko ze dne 28.7.2021, č.j. KHSUL 65640/2021
15. **Magistrát města ÚL, právní oddělení, Velká Hradební 2336/8, 401 00 Ústí nad Labem**
Koordinované závazné stanovisko ze dne 5.10.2021, č.j. MMUL/PO/253077/2021/Chl1
16. **AOPK, CHKO České Středohoří, Michalská 260/14, 412 01 Litoměřice**
Stanovisko ze dne 7.9.2021, č.j. SR/1819/UL/2021-5
Stanovisko ze dne 20.10.2021, č.j. SR/1819/UL/2021-7
17. **LESY ČR, Lesní správa Litoměřice, Masarykova 665/31, 412 01 Litoměřice**
Vyjádření ze dne 18.1.2023, č.j. LCR236/000249/2023
Souhlas v situaci
18. **LESY ČR st.p., Oblast povodí Ohře, Dr.Vrbenského 2874/1, 415 01 Teplice**
Vyjádření ze dne 3.9.2021, č.j. LCR946/081323/2021
doplnění vyjádření e-mail ze dne 10.9.2021
19. **UMO Ústí nad Labem – Střekov, Národního odboje 794/15, 400 03 Ústí nad Labem**
Vyjádření ze dne 26.7.2021, č.j. OS/OSOM/5615/2021/HanJ
20. **Povodí Ohře st.p. Bezručova 4219, 430 03 Chomutov**
Vyjádření ze dne 20.7.2021, zn.POH/34364/2021-2/032100
21. **Vorlíček Milan, V Průčelí 18, Brná, 403 21 Ústí nad Labem**
Souhlas s realizací stavby
22. **Vorlíček Jaroslav, Obvodová 733/1, Krásné Březno, 400 07 Ústí nad Labem**
Souhlas s realizací stavby

23. Policie ČR, Horova ul., 400 01 Ústí nad Labem*Vyjádření k PD ze dne 6.9.2021, č.j. KRPU-126288-1/ČJ-2021-041006***24. Hasičský záchranný sbor Ústeckého kraje, Horova 1340, 400 01 Ústí nad Labem***Vyjádření k PD ze dne 13.8.2021, č.j. HSUL-3648-2/ÚL-2021***25. Magistrát města ÚL, ŽP, Velká Hradební 2336/8, 401 00 Ústí nad Labem***Rozhodnutí PUPFL ze dne 19.12.2022, zn. MMUL/OŽP/OP/429966/2022/BedL**Závazné stanovisko ze dne 20.9.2021, zn.MMUL/OŽP/OP/237676/2021/PiL**Opravné rozhodnutí PUPFL ze dne 12.6.2023, č.j. MMUL/OŽP/OP/207150ú2023/PerM***26. Lobkowicz Margaret Brooks, 280 Dedham Streer, 020 30 Dover, Massachusetts, Spoj.státy am.***Souhlas se stavbou 50 m od lesa***27. Magistrát města ÚL, odbor dopravy a majetku, Velká Hradební 2336/8, 401 00 Ústí nad Labem***Rozhodnutí stavební povolení ze dne 18.5.2023, č.j. MMUL/ODM/SÚ/169180/2023/BaueJ*

**VYJÁDŘENÍ O EXISTENCI SÍTĚ ELEKTRONICKÝCH KOMUNIKACÍ
společnosti CETIN a.s.
(„Vyjádření“)**

**A VŠEOBECNÉ PODMÍNKY OCHRANY SÍTĚ ELEKTRONICKÝCH KOMUNIKACÍ
společnosti CETIN a.s.
(„Všeobecné podmínky ochrany SEK“)**

toto Vyjádření a Všeobecné podmínky ochrany SEK je vydané dle ustanovení § 101 zákona č. 127/2005 Sb., o elektronických komunikacích a o změně některých souvisejících zákonů, v účinném znění („**Zákon o elektronických komunikacích**“), a dle ustanovení § 161 zákona č. 183/2006 Sb., o územním plánování a stavebním řádu, v účinném znění („**Stavební zákon**“), a dle příslušných ustanovení zákona č. 89/2012 Sb., občanský zákoník, v účinném znění („**Občanský zákoník**“)

Číslo jednací: 728537/21

Číslo žádosti: 0121 202 786 („Žádost“)

Název akce („Stavba“)	Ústí nad Labem-mosty se stavebním stavem VII-PD- SO 000 Příprava území, SO 201 Most ev.č.744c-M1-Brná	
Důvod vydání Vyjádření („Důvod vyjádření“)	Stavební řízení	
Žadatel	AZ Consult, spol. s r.o.	
Stavebník	Statutární město Ústí nad Labem, Velká Hradební 2336/8, Ústí nad Labem, 40001	
Zájmové území	Okres	Ústí nad Labem
	Obec	Ústí nad Labem
	Kat. území / č. parcely	Brná nad Labem; Nová Ves
Platnost Vyjádření	16. 7. 2023 („Den konce platnosti Vyjádření“)	

Žadatel Žádostí určil a vyznačil Zájmové území, jakož i určil Důvod Vyjádření.

Na základě určení a vyznačení Zájmového území Žadatelem a na základě určení Důvodu Vyjádření vydává společnost CETIN a.s. následující Vyjádření:

Nedojde ke střetu se sítí elektronických komunikací (dále jen „SEK“) společnosti CETIN a.s.

- (I) Na Žadatelem určeném a vyznačeném Zájmovém území se nevyskytuje SEK společnosti CETIN a.s.
- (II) Společnost CETIN a.s. **souhlasí, aby** Stavebník a/nebo Žadatel, je-li Stavebníkem v Zájmovém území vyznačeném v Žádosti, **provedl stavbu a/nebo činnosti** povolené příslušným správním rozhodnutím vydaným dle Stavebního zákona.
- (III) Stavebník nebo jím pověřená třetí osoba je povinen řídit se Všeobecnými podmínkami ochrany SEK, které jsou nedílnou součástí Vyjádření.

Vyjádření je platné pouze pro Zájmové území určené a vyznačené Žadatelem, jakož i pro Důvod Vyjádření stanovený a určený Žadatelem v Žádosti.

Vyjádření pozbývá platnosti i) v Den konce platnosti Vyjádření, ii) změnou rozsahu Zájmového území či změnou Důvodu Vyjádření uvedeného v Žádosti a/nebo iii) jakýmkoliv porušením kterékoliv povinnosti stanovené Všeobecnými podmínkami ochrany SEK, to vše v závislosti na tom, která ze skutečností rozhodná pro pozbytí platnosti Vyjádření nastane nejdříve.

Číslo jednací: 728537/21

Číslo žádosti: 0121 202 786

Společnost CETIN a.s. vydáním tohoto Vyjádření poskytl Žadateli pro Žadatelem určené a vyznačené Zájmové území veškeré informace o SEK dostupné společnosti CETIN a.s. ke dni podání Žádosti.

Ze strany společnosti CETIN a.s. může v některých případech docházet ke zpracování Vašich osobních údajů. Ke zpracování Vašich osobních údajů dochází vždy v souladu s platnými právními předpisy. Konkrétní zásady a podmínky zpracování osobních údajů společností CETIN a.s. jsou dostupné na <https://www.cetin.cz/zasady-ochrany-osobnich-udaju>.

V případě dotazů k Vyjádření kontaktujte prosím asistenční linku 800 630 630.

Přílohami Vyjádření jsou:

- *Všeobecné podmínky ochrany SEK*
- *Situační výkres (obsahuje Zájmové území určené a vyznačené Žadatelem a výřezy účelové mapy SEK)*

Vyjádření vydala společnost **CETIN a.s.** dne: 16. 7. 2021.



CETIN a.s.
Českomoravská 2510/19, Libeň
190 00 Praha 9
DIČ: CZ04084063

102

VŠEOBECNÉ PODMÍNKY OCHRANY SÍTĚ ELEKTRONICKÝCH KOMUNIKACÍ společnosti CETIN a.s.**1. PLATNOST VŠEOBECNÝCH PODMÍNEK**

- i) Tyto Všeobecné podmínky ochrany sítě elektronických komunikací (dále jen „VPOSEK“) tvoří součást Vyjádření (jak je tento pojem definován níže v článku 2 VPOSEK).
- ii) V případě rozporu mezi Vyjádřením a těmito VPOSEK mají přednost ustanovení Vyjádření, pokud není těmito VPOSEK stanoveno jinak.

2. DEFINICE

Níže uvedené termíny, jsou-li použity v těchto VPOSEK a uvozeny velkým písmenem, mají následující význam, není-li těmito VPOSEK a/nebo Příslušnými požadavky stanoveno výslovně jinak:

„**CETIN**“ znamená CETIN a.s. se sídlem Českomoravská 2510/19, Libeň, 190 00 Praha 9, IČO: 04084063, zapsaná v obchodním rejstříku vedeném Městským soudem v Praze pod spz. B 20623;

„**Občanský zákoník**“ znamená zákon č. 89/2012 Sb., občanský zákoník, v účinném znění;

„**POS**“ je zaměstnanec společnosti CETIN, pověřený ochranou sítě, Alexander Kodytek, tel.: 606 757 131, e-mail: alexander.kodytek@cetin.cz;

„**Den**“ je kalendářní den;

„**Příslušné požadavky**“ znamená jakýkoli a každý příslušný právní předpis, vč. technických norem, nebo normativní právní akt veřejné správy či samosprávy, nebo jakékoli rozhodnutí, povolení, souhlas nebo licenci, včetně podmínek, které s ním souvisí;

„**SEK**“ je síť elektronických komunikací ve vlastnictví CETIN;

„**Stavba**“ je stavba a/nebo činnosti ve vztahu, k níž bylo vydáno Vyjádření, a je prováděna Stavebníkem a/nebo Žadatelem v souladu s Příslušnými požadavky, povolená příslušným správním rozhodnutím vydaným dle Stavebního zákona;

„**Situační výkres**“ je výkres, který je přílohou Vyjádření a obsahuje Zájmové území určené a vyznačené Žadatelem v Žádosti a výřezy účelové mapy SEK;

„**Stavebník**“ je osoba takto označená ve Vyjádření;

„**Vyjádření**“ je vyjádření o existenci sítě elektronických komunikací vydané společností CETIN dne 16. 7. 2021 pod č.j. 728537/21;

„**Zájmové území**“ je území označené Žadatelem a/nebo Stavebníkem v Žádosti;

„**Stavební zákon**“ je zákon č. 183/2006 Sb., o územním plánování a stavebním řádu, v účinném znění;

„**Zákon o elektronických komunikacích**“ je zákon č. 127/2005 Sb., o elektronických komunikacích a o změně některých souvisejících zákonů, v účinném znění;

„**Žadatel**“ je osoba takto označená ve Vyjádření.

„**Žádost**“ je žádost, kterou Žadatel a/nebo Stavebník požádal CETIN o vydání Vyjádření.

3. PLATNOST A ÚČINNOST VPOSEK

Tyto VPOSEK jsou platné a účinné Dnem odeslání Vyjádření na i) adresu elektronické pošty Stavebníka a/nebo Žadatele uvedenou v Žádosti nebo ii) adresu pro doručení prostřednictvím poštovní přepravy uvedenou Stavebníkem a/nebo Žadatelem v Žádosti.

4. OBECNÁ PRÁVA A POVINNOSTI STAVEBNÍKA A/NEBO ŽADATELE

- (i) Stavebník, Žadatel je výslovně srozuměn s tím, že SEK je veřejné prospěšným zařízením, byla zřízena ve veřejném zájmu a je chráněna Příslušnými požadavky.

- (ii) Stavebník, Žadatel nebo jím pověřená třetí osoba, je povinen při provádění Stavby nebo jiných prací, při odstraňování havárií a projektování staveb, řídit se Příslušnými požadavky, správnou praxí v oboru stavebnictví a technologickými postupy a je povinen učinit veškerá nezbytná opatření vyžadovaná Příslušnými požadavky k ochraně SEK před poškozením. Povinnosti dle tohoto odstavce má Stavebník rovněž ve vztahu k SEK, které se nachází mimo Zájmové území.
- (iii) Při zjištění jakéhokoliv rozporu mezi údaji v Situačním výkresu, který je přílohou Vyjádření a skutečným stavem, je Stavebník a/nebo Žadatel povinen bez zbytečného odkladu, nejpozději Den následující po zjištění takové skutečnosti, zjištěný rozpor oznámit POS.
- (iv) Případné dodatečné požadavky na úpravu a přeložení SEK zajistí společnost CETIN v souladu s ustanovením § 104 odst. 17 Zákona o elektronických komunikacích.
- (v) Stavebník, Žadatel nebo jím pověřená třetí osoba, je povinen každé poškození či krádež SEK bezodkladně, nejpozději Den následující po zjištění takové skutečnosti, oznámit takovou skutečnost dohledovému centru společnosti CETIN na telefonní číslo +420 238 464 190.
- (vi) Bude-li Stavebník, Žadatel nebo jím pověřená třetí osoba na společnosti CETIN požadovat, aby se jako účastník správního řízení, pro jehož účely bylo toto Vyjádření vydáno, vzdala práva na odvolání proti rozhodnutí vydanému ve správním řízení, je oprávněn kontaktovat POS.

5. ROZHODNÉ PRÁVO

Vyjádření a VPOSEK se řídí českým právem, zejména Občanským zákoníkem, Zákonem o elektronických komunikacích a Stavebním zákonem. Veškeré spory z Vyjádření či VPOSEK vyplývající budou s konečnou platností řešeny u příslušného soudu České republiky.

6. PÍSEMNÝ STYK

Písemným stykem či pojmem „písemně“ se pro účely Vyjádření a VPOSEK rozumí předání zpráv jedním z těchto způsobů:

- v listinné podobě;
- e-mailovou zprávou s uznávaným elektronickým podpisem dle zák. č. 297/2016 Sb., o službách vytvářejících důvěru pro elektronické transakce, v účinném znění; a/nebo e-mailovou zprávou zaslanou na adresu POS;

7. ZÁVĚREČNÁ USTANOVENÍ

- (i) Stavebník, Žadatel nebo jím pověřená třetí osoba je počínaje Dnem převzetí Vyjádření povinen užít informace a data uvedená ve Vyjádření pouze a výhradně k účelu, pro který mu byla tato poskytnuta. Stavebník, Žadatel nebo jím pověřená třetí osoba není oprávněn informace a data rozmnožovat, rozšiřovat, pronajímat, půjčovat či jinak umožnit jejich užívání třetí osobou bez předchozího písemného souhlasu společnosti CETIN.
- (ii) Pro případ porušení kterékoliv z povinností Stavebníka, Žadatele nebo jím pověřené třetí osoby, založené Vyjádřením /nebo těmito VPOSEK je Stavebník, Žadatel či jím pověřená třetí osoba odpovědný za veškeré náklady a škody, které společnosti CETIN vzniknou porušením povinností Stavebníka, Žadatele nebo jím pověřené třetí osoby.

SITUAČNÍ VÝKRES - ZÁJMOVÉ ÚZEMÍ



LEGENDA

- hranice zájmového území k vyjádření
- NN přípojka, území s NN přípojkou CETIN
- zaměřený průběh metalického kabelu
- zaměřený průběh optického kabelu, HDPE trubky nebo souběh optického a metalického kabelu
- nezaměřený průběh metalického kabelu
- nadzemní síť cizí
- nezaměřený průběh optického kabelu, HDPE trubky nebo souběh optického a metalického kabelu
- radiové síť, ochranné pásmo radiové sítě
- nadzemní síť
- neprovozovaná síť
- podzemní síť cizí
- síť s NN
- kolektor, kabelovod

Kauf
 CETIN a.s.
 Českomoravská 2510/19, Libeň
 190 00 Praha 9
 DIČ: CZ04084063
 102

**VYJÁDŘENÍ O EXISTENCI SÍTĚ ELEKTRONICKÝCH KOMUNIKACÍ
společnosti CETIN a.s.
(„Vyjádření“)**

**A VŠEOBECNÉ PODMÍNKY OCHRANY SÍTĚ ELEKTRONICKÝCH KOMUNIKACÍ
společnosti CETIN a.s.
(„Všeobecné podmínky ochrany SEK“)**

toto Vyjádření a Všeobecné podmínky ochrany SEK je vydané dle ustanovení § 101 zákona č. 127/2005 Sb., o elektronických komunikacích a o změně některých souvisejících zákonů, v účinném znění („**Zákon o elektronických komunikacích**“), a dle ustanovení § 161 zákona č. 183/2006 Sb., o územním plánování a stavebním řádu, v účinném znění („**Stavební zákon**“), a dle příslušných ustanovení zákona č. 89/2012 Sb., občanský zákoník, v účinném znění („**Občanský zákoník**“)

Číslo jednací: 601881/21

Číslo žádosti: 0121 086 927 („Žádost“)

Název akce („ Stavba “)		Ústí nad Labem - mosty se stavebním stavem VII - PD
Důvod vydání Vyjádření („ Důvod vyjádření “)		Informace o poloze sítě
Žadatel	AZ Consult, spol. s r.o., kontaktní osoba: Vladislava Šímová, Klíšská 1334/12, Ústí nad Labem, 40001	
Stavebník	-- neuvedeno --, -- neuvedeno --, 0	
Zájmové území	Okres	Ústí nad Labem
	Obec	Ústí nad Labem
	Kat. území / č. parcely	Brná nad Labem; Nová Ves; Sebzín
Platnost Vyjádření		26. 3. 2023 („Den konce platnosti Vyjádření“)

Žadatel Žadostí určil a vyznačil Zájmové území, jakož i určil Důvod Vyjádření.

Na základě určení a vyznačení Zájmového území Žadatelem a na základě určení Důvodu Vyjádření vydává společnost CETIN a.s. následující Vyjádření:

Dojde ke střetu se sítí elektronických komunikací (dále jen „SEK“) společnosti CETIN a.s.

- (I) Na Žadatelem určeném a vyznačeném Zájmovém území se vyskytuje SEK společnosti CETIN a.s.; a
- (II) Stavebník nebo jím pověřená třetí osoba je povinen řídit se Všeobecnými podmínkami ochrany SEK, které jsou nedílnou součástí Vyjádření; a
- (III) pro případ, že bude nezbytné přeložení SEK, zajistí vždy takové přeložení SEK její vlastník, společnost CETIN a.s. Stavebník, který vyvolal překládku SEK je dle ustanovení § 104 odst. 17 Zákona o elektronických komunikacích povinen uhradit společnosti CETIN a.s. veškeré náklady na nezbytné úpravy dotčeného úseku SEK, a to na úrovni stávajícího technického řešení; a
- (IV) pro účely přeložení SEK dle bodu (III) tohoto Vyjádření je Stavebník povinen uzavřít se společností CETIN a.s. Smlouvu o realizaci překládky SEK; a
- (V) Stavebník a/nebo Žadatel není oprávněn užít toto Vyjádření k podání jakékoliv žádosti o vydání jakéhokoliv správního rozhodnutí či jiného rozhodnutí majícího obdobný charakter.

Číslo jednací: 601881/21

Číslo žádosti: 0121 086 927

Vyjádření je platné pouze pro Zájmové území určené a vyznačené Žadatelem, jakož i pro Důvod Vyjádření stanovený a určený Žadatelem v Žádosti.

Vyjádření pozbývá platnosti i) dnem, kdy je Žadatelem a/nebo Stavebníkem použito k podání žádosti o vydání jakéhokoliv správního rozhodnutí či jiného rozhodnutí majícího obdobný charakter a/nebo dnem zahájení jakéhokoliv správního rozhodnutí či jiného rozhodnutí majícího obdobný charakter, ve kterém bylo Vyjádření použito, ii) uplynutím doby platnosti v tomto Vyjádření uvedeného, iii) změnou rozsahu Zájmového území či změnou Důvodu Vyjádření uvedeného v Žádosti a/nebo iv) porušením Všeobecných podmínek ochrany SEK, to vše v závislosti na tom, která ze skutečností rozhodná pro pozbytí platnosti Vyjádření nastane nejdříve.

Společnost CETIN a.s. vydáním tohoto Vyjádření poskytla Žadateli pro Žadatelem určené a vyznačené Zájmové území veškeré informace o SEK dostupné společnosti CETIN a.s. ke dni podání Žádosti.

Ze strany společnosti CETIN a.s. může v některých případech docházet ke zpracování Vašich osobních údajů. Ke zpracování Vašich osobních údajů dochází vždy v souladu s platnými právními předpisy. Konkrétní zásady a podmínky zpracování osobních údajů společností CETIN a.s. jsou dostupné na <https://www.cetin.cz/zasady-ochrany-osobnich-udaju>.

V případě dotazů k Vyjádření kontaktujte prosím asistenční linku 238 461 111.

Přílohami Vyjádření jsou:

- *Všeobecné podmínky ochrany SEK*
- *Informace k vytýčení SEK ve vlastnictví společnosti CETIN a.s.*
- *Situační výkres (obsahuje Zájmové území určené a vyznačené Žadatelem a výřezy účelové mapy SEK)*

Vyjádření vydala společnost **CETIN a.s.** dne: 26. 3. 2021.



CETIN a.s.
Českomoravská 2510/19, Libeň
190 00 Praha 9
DIČ: CZ04084063
102

VŠEOBECNÉ PODMÍNKY OCHRANY SÍTĚ ELEKTRONICKÝCH KOMUNIKACÍ společnosti CETIN a.s.**1. PLATNOST VŠEOBECNÝCH PODMÍNEK**

- i) Tyto Všeobecné i podmínky ochrany sítě elektronických komunikací (dále jen „VPOSEK“) tvoří součást Vyjádření (jak je tento pojem definován níže v článku 2 VPOSEK).
- ii) V případě rozporu mezi Vyjádřením a těmito VPOSEK mají přednost ustanovení Vyjádření, pokud není těmito VPOSEK stanoveno jinak.

2. DEFINICE

Níže uvedené termíny, jsou-li použity v těchto VPOSEK a uvozeny velkým písmenem, mají následující význam, není-li těmito VPOSEK a/nebo Příslušnými požadavky stanoveno výslovně jinak:

„**CETIN**“ znamená CETIN a.s. se sídlem Českomoravská 2510/19, Libeň, 190 00 Praha 9, IČO: 04084063, zapsaná v obchodním rejstříku vedeném Městským soudem v Praze pod spz. B 20623;

„**Den**“ je kalendářní den;

„**Kabelovod**“ podzemní zařízení sestávající se z tělesa Kabelovodu a kabelových komor, sloužící k zatahování kabelů a ochranných trubek;

„**Občanský zákoník**“ znamená zákon č. 89/2012 Sb., občanský zákoník, v účinném znění;

„**POS**“ je zaměstnanec společnosti CETIN, pověřený ochranou sítě, Alexander Kodýtek, tel.: 606 757 131, e-mail: alexander.kodytek@cetin.cz;

„**Pracovní den**“ znamená Den, kromě soboty, neděle, a státních svátků a ostatních svátků ve smyslu zákona č. 245/2000 Sb., o státních svátcích, o významných dnech a o dnech pracovního klidu, v účinném znění;

„**Příslušné požadavky**“ znamená jakýkoli a každý příslušný právní předpis, vč. technických norem, nebo normativní právní akt veřejné správy či samosprávy, nebo jakékoli rozhodnutí, povolení, souhlas nebo licenci, včetně podmínek, které s ním souvisí;

„**Překládka**“ je stavba spočívající ve změně trasy vedení SEK ve vlastnictví CETIN nebo přemístění zařízení SEK ve vlastnictví CETIN; Stavebník, který Překládku vyvolal, je dle ustanovení § 104 odst. 17 Zákona o elektronických komunikacích povinen uhradit společnosti CETIN veškeré náklady na nezbytné úpravy dotčeného úseku SEK, a to na úrovni stávajícího technického řešení;

„**SEK**“ je síť elektronických komunikací ve vlastnictví CETIN;

„**Stavba**“ je stavba a/nebo činnosti ve vztahu, k níž bylo vydáno Vyjádření, a je prováděna Stavebníkem a/nebo Žadatelem v souladu s Příslušnými požadavky, povolená příslušným správním rozhodnutím vydaným dle Stavebního zákona;

„**Stavebník**“ je osoba takto označená ve Vyjádření;

„**Stavební zákon**“ je zákon č. 183/2006 Sb., o územním plánování a stavebním řádu;

„**Vyjádření**“ je vyjádření o existenci sítě elektronických komunikací vydané společností CETIN dne 26. 3. 2021 pod č.j 601881/21;

„**Zájmové území**“ je území označené Žadatelem a/nebo Stavebníkem v Žádosti;

„**Situační výkres**“ je výkres, který je přílohou Vyjádření a obsahuje Zájmové území určené a vyznačené Žadatelem v Žádosti a výřezy účelové mapy SEK;

„**Zákon o elektronických komunikacích**“ je zákon č. 127/2005 Sb., o elektronických komunikacích a o změně některých souvisejících zákonů, v účinném znění;

„**Žadatel**“ je osoba takto označená ve Vyjádření.

„**Žádost**“ je žádost, kterou Žadatel a/nebo Stavebník požádal CETIN o vydání Vyjádření.

3. PLATNOST A ÚČINNOST VPOSEK

Tyto VPOSEK jsou platné a účinné Dnem odeslání Vyjádření na i) adresu elektronické pošty Stavebníka a/nebo Žadatele uvedenou v Žádosti nebo ii) adresu pro doručení prostřednictvím poštovní přepravy uvedenou Stavebníkem a/nebo Žadatelem v Žádosti.

4. OBECNÁ PRÁVA A POVINNOSTI STAVEBNÍKA A/NEBO ŽADATELE

- (i) Stavebník, Žadatel je výslovně srozuměn s tím, že SEK je veřejně prospěšným zařízením, byla zřízena ve veřejném zájmu a je chráněna Příslušnými požadavky.
- (ii) SEK je chráněna ochranným pásmem, jehož rozsah je stanoven (a) ustanovením § 102 Zákona o elektronických komunikacích a/nebo (b) právními předpisy účinnými před Zákonom o elektronických komunikacích, není-li Příslušnými požadavky stanoveno jinak.
- (iii) Stavebník, Žadatel nebo jím pověřená třetí osoba, je povinen při provádění Stavby nebo jiných prací, při odstraňování havárií a projektování staveb, řídit se Příslušnými požadavky, správnou praxí v oboru stavebnictví a technologickými postupy a je povinen učinit veškerá nezbytná opatření vyžadovaná Příslušnými požadavky k ochraně SEK před poškozením. Povinnosti dle tohoto odstavce má Stavebník rovněž ve vztahu k SEK, které se nachází mimo Zájmové území.
- (iv) Při zjištění jakéhokoliv rozporu mezi údaji v Situačním výkresu, který je přílohou Vyjádření a skutečným stavem, je Stavebník a/nebo Žadatel povinen bez zbytečného odkladu, nejpozději Den následující po zjištění takové skutečnosti, zjištěný rozpor oznámit POS.
- (v) Stavebník, Žadatel nebo jím pověřená třetí osoba, je povinen každé poškození či krádež SEK bezodkladně, nejpozději Den následující po zjištění takové skutečnosti, oznámit takovou skutečnost dohledovému centru společnosti CETIN na telefonní číslo +420 238 464 190.
- (vi) Bude-li Stavebník, Žadatel nebo jím pověřená třetí osoba na společnosti CETIN požadovat, aby se jako účastník správního řízení, pro jehož účely bylo toto Vyjádření vydáno, vzdala práva na odvolání proti rozhodnutí vydanému ve správním řízení, je oprávněn kontaktovat POS.

5. POVINNOSTI STAVEBNÍKA PŘI PŘÍPRAVĚ STAVBY

- (i) Při projektování Stavby je Stavebník povinen zajistit, aby projektová dokumentace Stavby (i) zohledňovala veškeré požadavky na ochranu SEK vyplývající z Příslušných požadavků, zejména ze Zákona o elektronických komunikacích a Stavebního zákona, (ii) respektovala správnou praxi v oboru stavebnictví a technologické postupy a (iii) umožňovala, aby i po provedení a umístění Stavby dle takové projektové dokumentace byla společnost CETIN, jako vlastník SEK schopna bez jakýchkoli omezení a překážek provozovat SEK, provádět údržbu a opravy SEK.
- (ii) Nebude-li možné projektovou dokumentaci zajistit některý, byť i jeden z požadavků dle předchozího odstavce (i) a/nebo umístění Stavby by mohlo způsobit, že nebude naplněn některý, byť i jeden z požadavků dle předchozího odstavce (i), vyvolá Stavebník Překládku.
- (iii) Při projektování Stavby, která se nachází nebo je u ní zamýšleno, že se bude nacházet v ochranném pásmu radiových tras společnosti CETIN a překračuje výšku 15 m nad zemským povrchem, a to včetně dočasných objektů zařízení staveníště (jeřáby, konstrukce, atd.) je Stavebník povinen písemně kontaktovat POS za účelem získání konkrétního stanoviska a podmínek k ochraně radiových tras společnosti CETIN a pro určení, zda Stavba vyvolá Překládku. Ochranné pásmo radiových tras v šíři 50m je zakresleno do situačního výkresu, který je součástí tohoto Vyjádření.

VŠEOBECNÉ PODMÍNKY OCHRANY SÍTĚ ELEKTRONICKÝCH KOMUNIKACÍ společnosti CETIN a.s.

- (iv) Pokud se v Zájmovém území nachází podzemní silové vedení (NN) ve vlastnictví společnosti CETIN, je Stavebník povinen ve vztahu k projektové dokumentaci zajistit totéž, co je uvedeno pod písm (i) tohoto článku 5, přičemž platí, že Stavebník vyvolá Překládku v případech uvedených pod písm (ii) tohoto článku 5.
- (v) Stavebník je povinen při projektování Stavby, která je stavbou (a) zařízení silových elektrických sítí (VN, VVN a ZVVN) a/nebo (b) trakčních vedení, provést výpočet či posouzení rušivých vlivů na SEK, zpracovat ochranná opatření, to vše dle a v souladu s Příslušnými požadavky. Stavebník je povinen nejpozději třicet (30) Dnů před podáním žádosti o vydání příslušného správního rozhodnutí k umístění Stavby dle Stavebního zákona předat POS výpočet či posouzení rušivých vlivů na SEK a zpracovaná ochranná opatření.
- (vi) Je-li Stavba v souběhu s Kabelovodem, nebo Kabelovod kříží, je Stavebník povinen nejpozději ke Dni, ke kterému započne se zpracováním projektové dokumentace ke Stavbě, oznámit POS a projednat s POS (a) veškeré případy, kdy trajektorie podvrtní a protlaků budou vedeny ve vzdálenosti menší, než je 1,5 m od Kabelovodu a (b) jakékoliv výkopové práce, které budou nebo by mohly být vedeny v úrovni či pod úrovní Kabelovodu nebo kabelové komory.
- (vii) Je-li Stavba umístěna nebo má být umístěna v blízkosti Kabelovodu, ve vzdálenosti menší, než jsou 2 m nebo kříží-li Stavba Kabelovod ve vzdálenosti menší, než je 0,5 m nad nebo kdekoliv pod Kabelovodem, je Stavebník povinen předložit POS k posouzení zakreslení Stavby v příčných řezech, přičemž do příčného řezu je Stavebník rovněž povinen zakreslit profil kabelové komory.

6. POVINNOSTI STAVEBNÍKA PŘI PROVÁDĚNÍ STAVBY

- (i) Stavebník je před započítím jakýchkoliv zemních prací ve vztahu ke Stavbě povinen vytýčit trasu SEK na terénu dle Příslušných požadavků a dle Stavebního zákona. S vytýčenou trasou SEK je Stavebník povinen seznámit všechny osoby, které budou anebo by mohly zemní práce ve vztahu ke Stavbě provádět. V případě porušení této povinnosti bude Stavebník odpovědný společnosti CETIN za náklady a škody, které porušením této povinnosti společnosti CETIN vzniknou a je povinen je společnosti CETIN uhradit.
- (ii) Pět (5) Pracovních dní před započítím jakýchkoliv prací ve vztahu ke Stavbě je Stavebník povinen oznámit společnosti CETIN, že zahájí práce či činnosti ve vztahu ke Stavbě. Písemné oznámení dle předchozí věty zašle Stavebník na adresu elektronické pošty POS a bude obsahovat minimálně číslo jednací Vyjádření a kontaktní údaje Stavebníka.
- (iii) Stavebník je povinen zabezpečit a zajistit SEK proti mechanickému poškození, a to zpravidla dočasným umístěním silničních betonových panelů nad kabelovou trasou SEK. Do doby, než je zajištěna a zabezpečena ochrana SEK proti mechanickému poškození, není Stavebník oprávněn přejíždět vozidly nebo stavební mechanizací kabelovou trasu SEK. Při přepravě vysokých nákladů nebo při projíždění stroji, vozidly či mechanizací pod nadzemním vedením SEK je Stavebník povinen prověřit, zda výška nadzemního vedení SEK je dostatečná a umožňuje spolehlivý a bezpečný způsob přepravy nákladu či průjezdu strojů, vozidel či mechanizace.
- (iv) Při provádění zemních prací v blízkosti SEK je Stavebník povinen postupovat tak, aby nedošlo ke změně hloubky uložení nebo prostorového uspořádání SEK. V místech, kde SEK vystupuje ze země do budovy, rozváděče, na sloup apod. je Stavebník povinen vykonávat zemní práce se zvýšenou mírou opatrnosti, výkopové práce v blízkosti sloupů nadzemního vedení SEK je Stavebník povinen provádět v takové vzdálenosti od sloupu nadzemního vedení SEK,

kteřá je dostatečná k tomu, aby nedošlo nebo nemohlo dojít k narušení stability sloupu nadzemního vedení SEK. Stavebník je povinen zajistit, aby jakoukoliv jeho činností nedošlo bez souhlasu a vědomí společnosti CETIN (a) ke změně nivelety terénu, a/nebo (b) k výsadbě trvalých porostů, a/nebo (c) ke změně rozsahu a změně konstrukce zpevněných ploch. Pokud došlo k odkrytí SEK, je Stavebník povinen SEK po celou dobu odkrytí náležitě zabezpečit proti prověšení, poškození a odcizení.

- (v) Zjistí-li Stavebník kdykoliv během provádění prací ve vztahu ke Stavbě jakýkoliv rozpor mezi údaji v projektové dokumentaci a skutečností, je povinen bezodkladně přerušit práce a oznámit zjištěný rozpor na adresu elektronické pošty POS. Stavebník není oprávněn pokračovat v pracích ve vztahu ke Stavbě do doby, než získá písemný souhlas POS s pokračováním prací.
- (vi) Stavebník není bez předchozího písemného souhlasu společnosti CETIN oprávněn manipulovat s kryty kabelových komor, jakkoliv zakrývat vstupy do kabelových komor, a to ani dočasně, vstupovat do kabelových komor, jakkoliv manipulovat s případně odkrytými prvky SEK či s jakýmkoliv jiným zařízením se SEK souvisejícím. Rovněž bez předchozího písemného souhlasu společnosti CETIN není Stavebník oprávněn umístit nad trasou Kabelovodu jakoukoliv jinou síť technické infrastruktury v podélném směru.
- (vii) Byla-li v souladu s Vyjádřením a těmito VPOSEK odkryta SEK je Stavebník povinen tři (3) Pracovní dny před zakrytím SEK písemně oznámit POS zakrytí SEK a vyzvat ho ke kontrole před zakrytím. Oznámení Stavebníka dle předchozí věty musí obsahovat minimálně předpokládaný Den zakrytí, číslo jednací Vyjádření a kontaktní údaje Stavebníka. Stavebník není oprávněn provést zakrytí do doby, než získá písemný souhlas POS se zakrytím.

7. ROZHODNÉ PRÁVO

Vyjádření a VPOSEK se řídí českým právem, zejména Občanským zákoníkem, Zákonem o elektronických komunikacích a Stavebním zákonem. Veškeré spory z Vyjádření či VPOSEK vyplývající budou s konečnou platností řešeny u příslušného soudu České republiky.

8. PÍSEMNÝ STYK

Písemným stykem či pojmem „písemně“ se pro účely Vyjádření a VPOSEK rozumí předání zpráv jedním z těchto způsobů:

- v listinné podobě;
- e-mailovou zprávou s uznávaným elektronickým podpisem dle zák. č. 297/2016 Sb., o službách vytvářejících důvěru pro elektronické transakce, v účinném znění; a/nebo e-mailovou zprávou zaslou na adresu POS;

9. ZÁVĚREČNÁ USTANOVENÍ

- (i) Stavebník, Žadatel nebo jím pověřená třetí osoba je počinaje Dnem převzetí Vyjádření povinen užít informace a data uvedená ve Vyjádření pouze a výhradně k účelu, pro který mu byla tato poskytnuta. Stavebník, Žadatel nebo jím pověřená třetí osoba není oprávněn informace a data rozmnožovat, rozšiřovat, pronajímat, půjčovat či jinak umožnit jejich užívání třetí osobou bez předchozího písemného souhlasu společnosti CETIN.
- (ii) Pro případ porušení kterékoliv z povinností Stavebníka, Žadatele nebo jím pověřené třetí osoby, založené Vyjádřením /nebo těmito VPOSEK je Stavebník, Žadatel či jím pověřená třetí osoba odpovědný za veškeré náklady a škody, které společnosti CETIN vzniknou porušením povinností Stavebníka, Žadatele nebo jím pověřené třetí osoby.

Číslo jednací: 601881/21

Číslo žádosti: 0121 086 927

Informace k vytyčení *SEK*

V případě požadavku na vytyčení *SEK* společnosti *CETIN* se, prosím, obraťte na společnosti uvedené níže:

CETIN a.s. - středisko Čechy sever

se sídlem: Českomoravská 2510/19, Libeň, 190 00 Praha 9
IČ: 04084063 DIČ: CZ04084063
kontakt: tel: 238463111 obslužná doba po-pa 7 - 15 hod

COM PLUS CZ, a.s.

se sídlem: Nad Krocínkou 317/48, 190 00 Praha 9
IČ: 25772104 DIČ: CZ 25772104
kontakt: Help Desk, tel.: 472702123, mobil: 724150190, e-mail: helpdesk@complus.cz
Daniel Vondráček, mobil: 606610895, e-mail: daniel.vondracek@complus.cz

Ing. Václav Hlavatý

se sídlem: V Lukách 2162, 269 01 Rakovník
IČ: 44255501 DIČ:
kontakt: Ing. Václav Hlavatý, mobil: 606632506, e-mail: dobrahlava@seznam.cz

SITEL, spol. s r.o.

se sídlem: Baarova 957/15, 140 00 Praha 4
IČ: 44797320 DIČ: CZ 44797320
kontakt: Jiří Jedlička, mobil: 602 297 018, e-mail: jjedlicka@sitel.cz

Telkont s.r.o.

se sídlem: U Pivovaru 136, 415 01 Teplice
IČ: 25467069 DIČ: CZ 25467069
kontakt: Petr Pojer, tel.: 417539888, mobil: 605298762, e-mail: pojer@telkont.cz

TEMO-TELEKOMUNIKACE, a.s.

se sídlem: U Záběhlického zámku 233/15, 106 00 Praha 10
IČ: 25740253 DIČ: CZ25740253
kontakt: Michal Nun, mobil: 601 378 578, vytyceni@temo.cz

TETA s.r.o.

se sídlem: Klíšská 977/77, 400 01 Ústí nad Labem
IČ: 47785781 DIČ: CZ 47785781
kontakt: Rostislav Zumr, mobil: 605200035, e-mail: rostislav.zumr@teta.eu
Jiří Smíšek, mobil: 605200027, e-mail: jiri.smisek@teta.eu

SITUAČNÍ VÝKRES - ZÁJMOVÉ ÚZEMÍ



LEGENDA

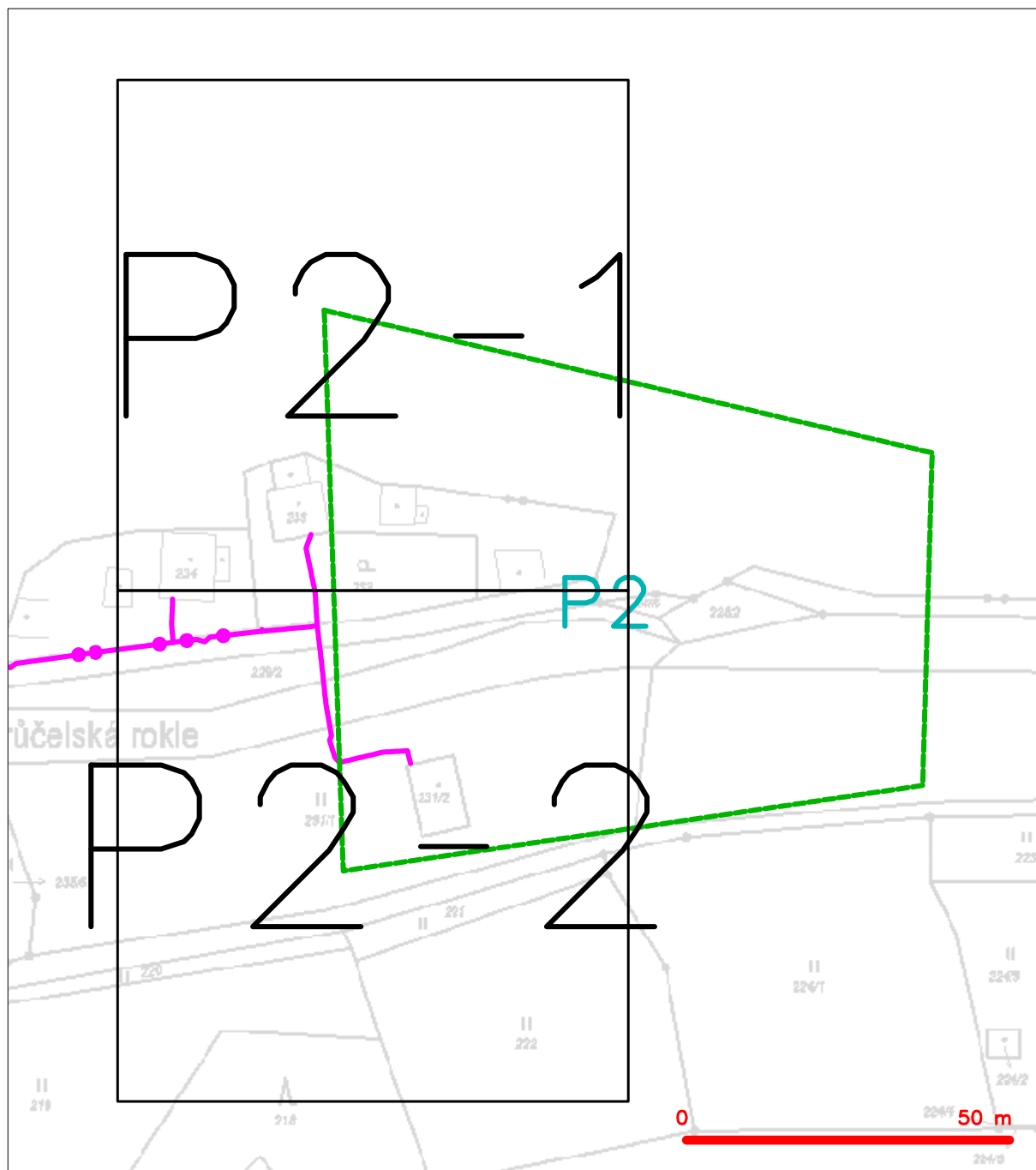
----- hranice zájmového území k vyjádření

Kauf

CETIN a.s.
Českomoravská 2510/19, Libeň
190 00 Praha 9
DIČ: CZ04084063

102

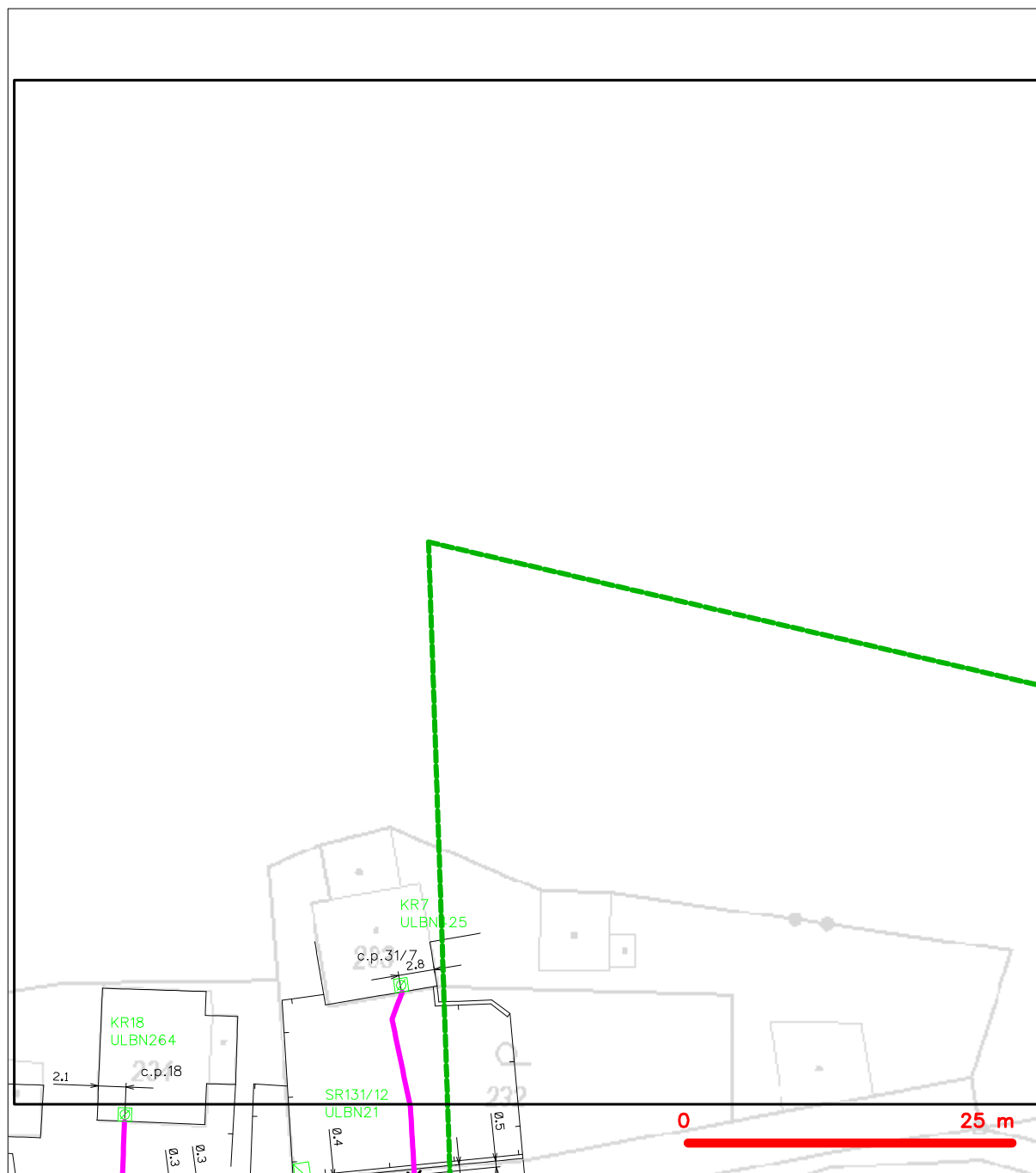
SITUAČNÍ VÝKRES - POLYGON 1



LEGENDA

- | | | | |
|--|--|--|--|
| | hranice zájmového území k vyjádření | | nezaměřený průběh optického kabelu, HDPE trubky nebo souběh optického a metalického kabelu |
| | NN přípojka, území s NN přípojkou CETIN | | radiové sítě, ochranné pásmo radiové sítě |
| | zaměřený průběh metalického kabelu | | nadzemní sítě |
| | zaměřený průběh optického kabelu, HDPE trubky nebo souběh optického a metalického kabelu | | neprůhledné sítě |
| | nezaměřený průběh metalického kabelu | | podzemní sítě cizí |
| | nadzemní sítě cizí | | sítě s NN |
| | | | |

SITUAČNÍ VÝKRES - POLYGON 2, list kladu P2-1



LEGENDA

- | | | | |
|--|--|--|--|
| | hranice zájmového území k vyjádření | | nezaměřený průběh optického kabelu, HDPE trubky nebo souběh optického a metalického kabelu |
| | NN přípojka, území s NN přípojkou CETIN | | radiové sítě, ochranné pásmo radiové sítě |
| | zaměřený průběh metalického kabelu | | nadzemní sítě |
| | zaměřený průběh optického kabelu, HDPE trubky nebo souběh optického a metalického kabelu | | nepřevodované sítě |
| | nezaměřený průběh metalického kabelu | | podzemní sítě cizí |
| | nadzemní sítě cizí | | sítě s NN |
| | | | kojektor, kabelovod |

AZ Consult, spol. s r.o.
Klíšská 1334 /12
40001 Ústí nad Labem

Váš dopis značky / ze dne	Naše značka	Vyřizuje	Místo odeslání / dne
0000091842 / 26.03.2021	UPTS/OS/271099/2021	Simona Hulíková	Praha / 26.03.2021

Věc: Vyjádření k existenci podzemních sítí spol. České Radiokomunikace, a.s.

Účel: Existence sítí

Akce: Ústí nad Labem - mosty se stavebním stavem VII - PD

K Vaší žádosti o vyjádření k existenci sítí Vám sdělujeme, že ve Vámi vyznačeném/řešeném území nedojde ke styku s žádným podzemním vedením/zařízením v naší správě.

S pozdravem

Za správnost:


České Radiokomunikace a.s.
Skokanská 2117/1
169 00 Praha 6
(53)

Simona Hulíková
Specialista ochrany sítě

Příloha:

Platnost tohoto vyjádření je jeden rok od data vystavení, tj. do 26.03.2022

PIN: 5343

AZ Consult, spol. s r.o.
Vladislava Šimová
Klíšská 12/1334
400 01 Ústí nad Labem

Váš dopis zn.

ze dne

Číslo jednací 1202106198

Datum 29.3.2021

Vyřizuje Jana Černá

telefon +420 724 644 163

e-mail Jana.Cerna@cdt.cz

Věc: **Souhrnné stanovisko k existenci sítí elektronických komunikací v majetku a/nebo ve správě ČD - Telematika a.s. .**

Název stavby: **Ústí nad Labem - mosty se stavebním stavem VII - PD**

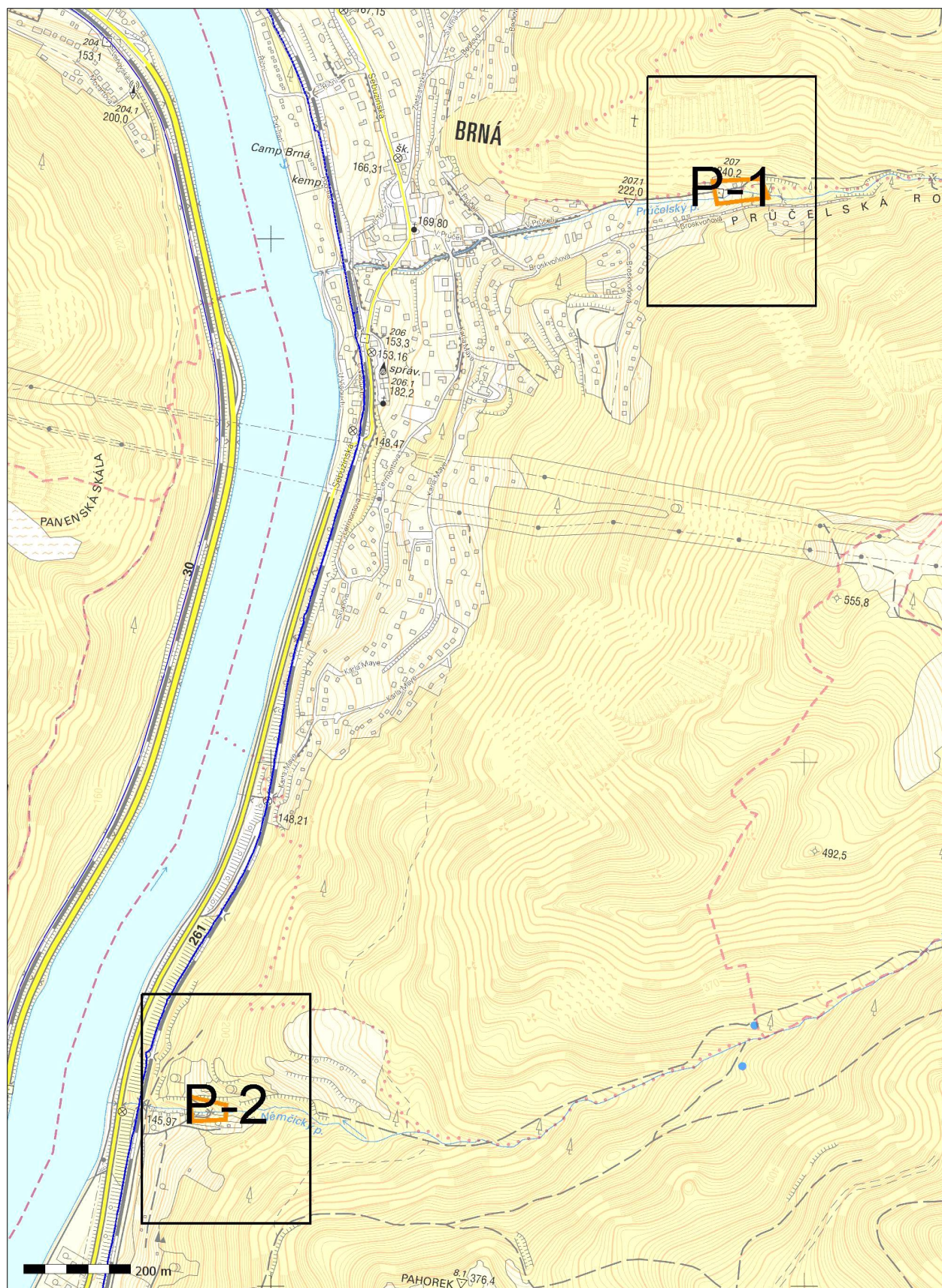
V zájmovém území určeném a vyznačeném žadatelem **se nenachází** prostředky sítí elektronických komunikací v majetku a správě ČD - Telematika a.s. a zájmové území nezasahuje do ochranného pásma těchto sítí. Ochranné pásmo sítí elektronických komunikací určuje §102 zák. č. 127/2005 Sb., o elektronických komunikacích.

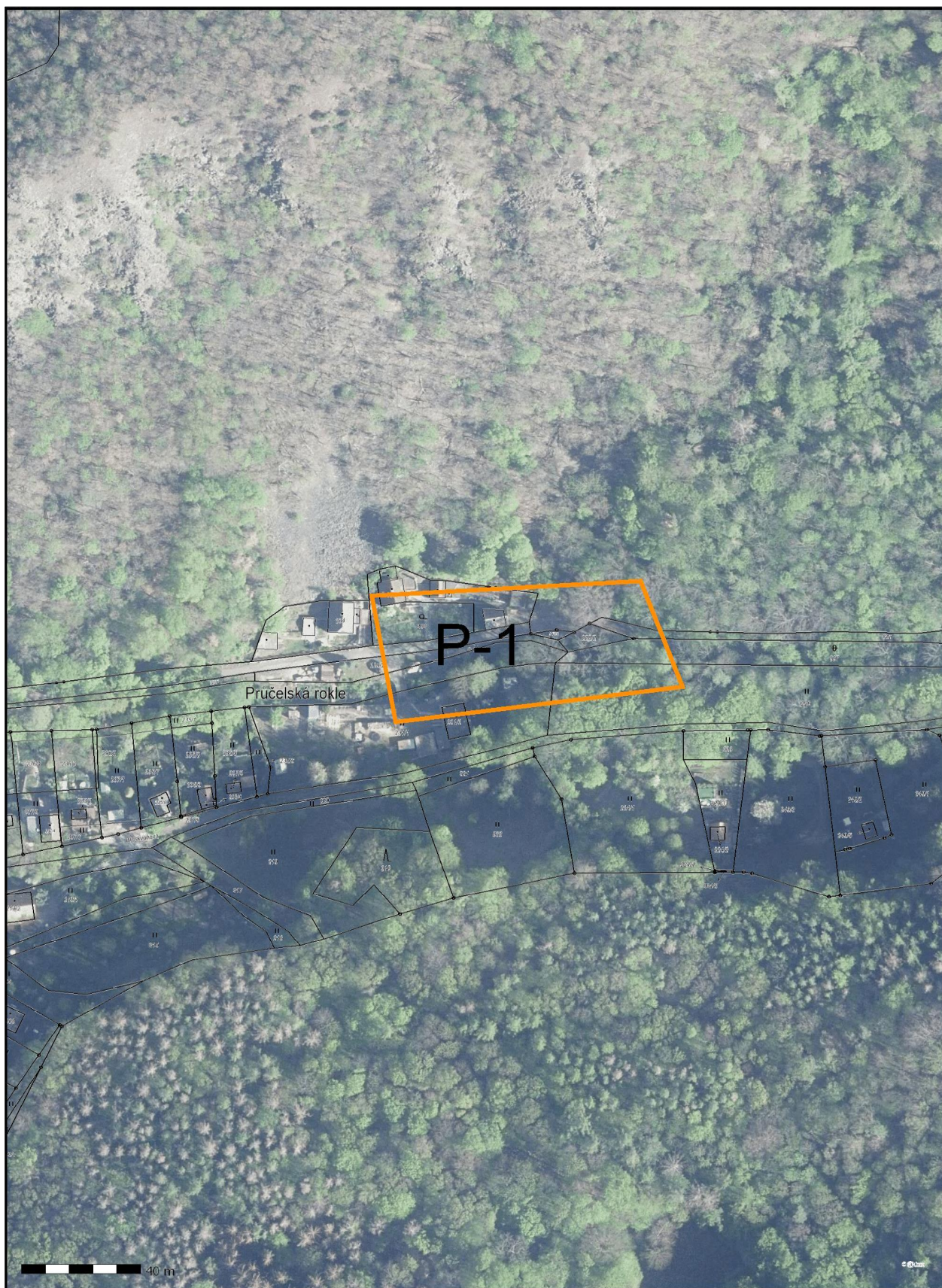
Vyjádření je platné pouze pro zájmové území vyznačené žadatelem včetně důvodu stanoveného žadatelem.

Vyjádření pozbývá platnosti dne 29.3.2023

ČD - Telematika a.s.
Pernerova 2819/2a
130 00 Praha 3

Žádost o vyjádření k existenci SEK je možné podávat elektronicky na vyjadreni.cdt.cz.









Vyřizuje: Dundáček Petr

E-mail: petr.dundacek@t-mobile.cz

AZ Consult, spol. s r.o.
Magdaléna Malá
Klíšská 1334/12
40001 Ústí nad Labem

Naše značka: **E01683/23**

V Praze dne: **10.1.2023**

Vyjádření a stanovení podmínek pro udělení souhlasu s umístěním stavby v ochranném pásmu sítě technické infrastruktury (TI) společnosti T-Mobile Czech Republic a.s.

Vydané podle § 101 ZÁKONA Č. 127/2005 Sb., o elektronických komunikacích a o změně některých souvisejících zákonů (zákon o elektronických komunikacích – dále jen ZEK), ve znění pozdějších předpisů a §161 zákona č. 183/2006 Sb., o územním plánování a stavebním řádu (stavební zákon) či dle dalších příslušných právních předpisů

Věc: Ústí nad Labem - mosty se stavebním stavem VII - SO 201 - Most ev.č.744c-M1-Brná

Stupeň: Stavební řízení

Na základě předložených projektových podkladů dáváme **souhlasné stanovisko k vydání Územního souhlasu / rozhodnutí (Stavebního povolení) a následně souhlas s realizací stavby.**

Dle předložených dokladů nedojde ke kolizi s technickou infrastrukturou společnosti **T-Mobile Czech Republic a.s.**

Toto stanovisko má platnost 1 rok a nelze prodloužit. Po uplynutí platnosti zadejte žádost o nové stanovisko na:
<https://ochranasiti.t-mobile.cz/vyjadreni/>

T-Mobile
T-Mobile Czech Republic a.s.
Tomášova 2144/1
148 00 Praha 4
IČ 649 49 681, DIČ CZ64949681

.....
Ochrana sítí
Technologický úsek

V další komunikaci nebo požadavku doplňujících dotazů, uvádějte do „Předmětu“ e-mailu vždy číslo jednací.



Příloha č. 1

Rekapitulace žádosti o vyjádření k existenci sítě elektronických komunikací

Číslo žádosti: **E01683/23**
Název stavby /akce: **Ústí nad Labem - mosty se stavebním stavem VII - SO 201 - Most ev.č.744c-M1-Brná**
Datum podání žádosti: **10.1.2023**
Důvod žádosti: **Stavební řízení**
Popis jiného důvodu žádosti:
Poznámka:

Žadatel

Firma / organizace: **AZ Consult, spol. s r.o.**
IČ: **44567430**
DIČ:
Kontaktní osoba: **Magdaléna Malá**
Adresa: **Klíšská 1334/12**
Město / obec: **Ústí nad Labem**
PSČ: **40001**
Stát:
E-mail: **mala@azconsult.cz**
Telefonní číslo: **724256781**

Stavebník

Firma / organizace: **Statutární město Ústí nad Labem**
Kontaktní osoba: **Roman Vlček**
Adresa: **Velká Hradební 2336/8**
Město / obec: **Ústí nad Labem**
PSČ: **40001**
Stát:
E-mail: **roman.vlcek@mag-ul.cz**
Telefonní číslo: **475271857**

Stavba

Výška nad terénem (metry): **0 m**
Projektant: **Ing. Jan Fukač**
Druh stavby: **Dopravní infrastruktura - podchod, podjezd, most**
Hodnota projektu: **0 mil. Kč**
Měsíc zahájení stavby: **4/2023**
Měsíc ukončení stavby: **10/2023**

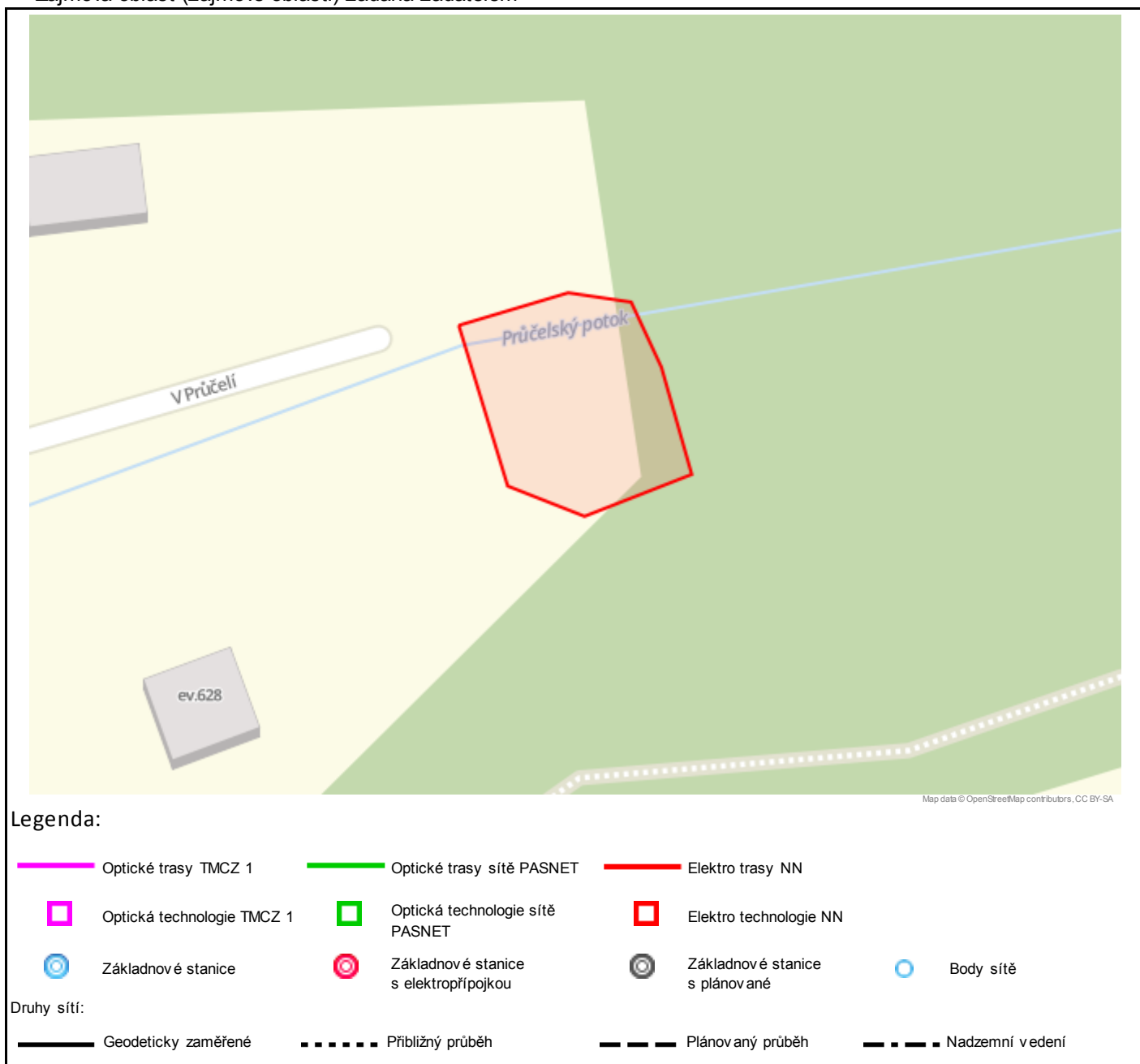
Odeslání stanoviska

E-mail: **mala@azconsult.cz**

Příloha č. 2

Situační plán

Zájmová oblast (zájmové oblasti) zadaná žadatelem



Geometrie zájmové oblasti (zájmových oblastí) žádosti ve formátu WKT a souřadnicovém systému S-JTSK. Zkopírováním textu lze geometrii zobrazit v jakémkoli softwaru podporujícím formát WKT.

POLYGON((-758118.179058135 -980903.236960318,-758108.97418413 -980901.868634201,-758104.007058128 -980903.339408142,-758102.310010935 -980908.933984982,-758101.09242321 -980917.901874028,-758110.215954807 -980920.046555155,-758116.070845939 -980916.72886067,-758118.179058135 -980903.236960318))



AZ Consult, spol. s r.o.
Magdaléna Malá
Klíšská 1334/12
400 01 Ústí nad Labem - Ústí nad Labem-centrum

V Praze, 10.1.2023

Naše zn.: **230110-1143505065**

Věc: vyjádření k žádosti k akci **"Ústí nad Labem - mosty se stavebním stavem VII - SO 201 - Most ev.č.744c-M1-Brná"**

Společnost Vodafone Czech Republic a.s. (dále jen „Vodafone“), se sídlem Praha 5, náměstí Junkových 2, IČ: 25788001, zapsaná dne 13.8. 1999 v obchodním rejstříku vedeném Městským soudem v Praze pod spisovou značkou B.6064 a společnost Vantage Towers, s.r.o. se sídlem Závěšova 502/5, Nusle, 140 00 Praha 4, zapsaná v obchodním rejstříku vedeném u Městského soudu v Praze pod sp. zn. C 330005, IČO: 09056009, DIČ: CZ09056009 zastoupená Vodafone na základě plné moci Vám sděluje, že dle Vámi podané žádosti ze dne **10.1.2023**, která je nedílnou součástí tohoto vyjádření,

souhlasí s realizací projektu.

Ve Vámi zadaném zájmovém území a v uvedené výšce (výška stavby: 0 m, výška jeřábu: 0 m) se nenachází žádné podzemní ani nadzemní vedení.

Platnost vyjádření je **1 rok** od data vydání. Vyjádření je platné pouze v rámci předmětného projektu a pro důvod vydání vyjádření stanovený žadatelem v žádosti.

Vyjádření pozbývá platnosti uplynutím doby platnosti, změnou rozsahu zájmového území i změnou důvodu vydání vyjádření uvedeného v žádosti, to vše v závislosti na tom, která ze skutečností rozhodná pro pozbytí platnosti tohoto vyjádření nastane nejdříve. Po skončení platnosti si musíte podat novou žádost na adrese <https://www.zadostovyjadreni.cz/vodafone/>.

S pozdravem

v.z. Ing. Kateřina Rendeková
Vodafone Czech Republic a. s.
náměstí Junkových 2808/2
150 00 Praha 5

Tel.: 607105305
E-mail: katerina.rendekova@vodafone.com


Vodafone Czech Republic a.s.
náměstí Junkových 2, 155 00, Praha 5
IČO: 25788001, DIČ: CZ25788001
tel.: 776 971 111, fax: 776 971 92
-60-

Seznam příloh/přiložených souborů:

Zadost_230110-1143505065.pdf



Žádost o vyjádření k existenci sítí č. 230110-1143505065

Identifikační údaje žadatele / stavebníka

Typ: Právnícká osoba
IČO: 44567430
Firma: AZ Consult, spol. s r.o.
Jméno: Magdaléna
Příjmení: Malá
Telefon: +420 724 256 781
E-mail: mala@azconsult.cz

Adresa sídla/bydliště

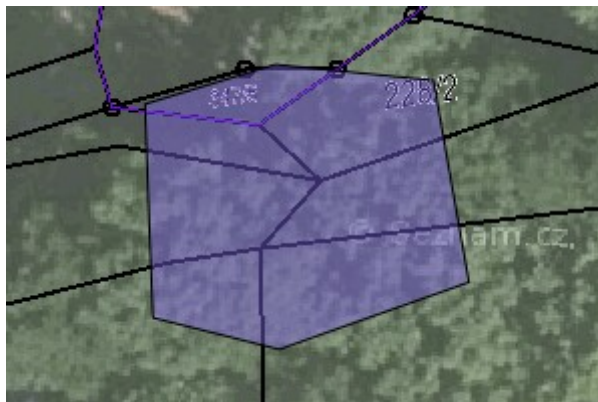
Ulice: Klášská
Č.p. (č.ev.) / č.o.: 1334 / 12
Obec: Ústí nad Labem - Ústí nad Labem-centrum
PSČ: 40001

Důvod žádosti o vyjádření

Název stavby: Ústí nad Labem - mosty se stavebním stavem VII - SO 201 - Most
ev.č.744c-M1-Brná
Typ stavby: Stavba výšky do 10 m nad zemí
Stupeň žádosti: DSP nebo DOS (Dokumentace pro stavební povolení/ohlášení stavby)
Popis stavby / doplňující informace: rekonstrukce mostku
Výška stavby: 0 m
Výška jeřábu: 0 m

Zájmové území

Kresba 1:



Dotčené KÚ: Brná nad Labem (609901)
Nová Ves (705616)

Definice ve formátu Well-known Text (WKT):

```
POLYGON((-758116.78 -980903.33,-758108.28 -980901.91,-758098.48 -980904.19,-758097.89 -980917.13,-758110.34  
-980919.8,-758118.02 -980916.79,-758117.46 -980910.56,-758116.78 -980903.33))
```

Datum: 10.1.2023

Zadáno: <https://www.zadostovyjadreni.cz/vodafone/>

Informace podle zákona č. 127/2005 Sb., o elektronických komunikacích, nařízením 2016/679 o ochraně fyzických osob v souvislosti se zpracováním osobních údajů a o volném pohybu těchto údajů a o zrušení směrnice 95/46/ES (obecné nařízení o ochraně osobních údajů) a dalšími souvisejícími právními předpisy.

Společnost Position s.r.o., se sídlem Londýnská 665/45, 120 00 Praha 2, IČ 26422816, zapsaná v obchodním rejstříku vedeném Městským soudem v Praze, oddíl C, vložka 81053 („Position“) a společnost Vodafone Czech Republic s., se sídlem nám. Junkovych 2808/2, 155 00 Praha 5, IČ 25788001, zapsaná v obchodním rejstříku vedeném Městským soudem v Praze, oddíl B, vložka 6064 („Vodafone“) Vás tímto informují, že shromážděné osobní údaje v rozsahu Vaše jméno, příjmení, bydliště, e-mailová adresa a telefonní číslo bude společnost Vodafone, jako správce, a společnost Position, jako zpracovatel, zpracovávat za účelem jejich použití při realizaci povinností v souvislosti se žádostí o stanovisko nebo vyjádření pro řízení podle zákona č. 183/2006 Sb., o územním plánování a stavebním řádu (stavební zákon), a to automatizovaným způsobem nebo v tištěné podobě s tím, že Vaše osobní údaje nebudou zpřístupněny jiným osobám.

Vaše osobní údaje poskytujete dobrovolně a tento souhlas můžete kdykoliv odvolat.

Podrobné informace o ochraně soukromí ve společnosti Vodafone, a to včetně uplatnění vašich práv subjektu údajů naleznete na webu <https://www.vodafone.cz/o-vodafone/ke-stazeni/ochrana-soukromi/>.

ŽADATEL

AZ Consult spol.s.r.o.

NAŠE ZNAČKA
0101866700VYŘÍZENO DNE
10.01.2023

Sdělení o existenci energetického zařízení, sítě pro elektronickou komunikaci nebo zařízení technické infrastruktury společnosti ČEZ Distribuce, a. s., pro akci:**Ústí nad Labem - mosty se stavebním stavem VII - SO 201 - Most ev.č.744c-M1-Brná**

Vážený zákazníku,

dovolujeme si reagovat na Vaši žádost číslo 0101866700 ze dne 10.01.2023 o sdělení o existenci energetického zařízení, sítě pro elektronickou komunikaci nebo zařízení technické infrastruktury. Na Vámi uvedeném zájmovém území se **nenachází energetické zařízení, zařízení sítě pro elektronickou komunikaci nebo zařízení technické infrastruktury v majetku společnosti ČEZ Distribuce, a. s.**

Zároveň si Vás dovoluujeme upozornit, že se v zájmovém území může nacházet energetické zařízení, sítě pro elektronickou komunikaci nebo zařízení technické infrastruktury, které není v majetku společnosti ČEZ Distribuce, a. s.

Toto sdělení je platné do 10.07.2023.

V souvislosti s výše uvedeným si Vás dovoluujeme upozornit, že uvedené sdělení včetně jeho příloh představuje skutečnosti tvořící obchodní tajemství společnosti ČEZ Distribuce, a. s. Poskytnuté informace jsou dále také důvěrnými informacemi a obchodně citlivými informacemi společnosti ČEZ Distribuce, a. s. Z výše uvedených důvodů si Vás proto společnost ČEZ Distribuce, a. s., dovoluje upozornit, že s poskytnutými informacemi je potřeba nakládat dle platných právních předpisů, v opačném případě se vystavujete postihu ve smyslu platné právní úpravy. V této souvislosti si Vás dále dovoluujeme upozornit, že požadované informace nesmí být předány, sděleny, využity, zpřístupněny, či jiným způsobem postoupeny na jakoukoli třetí osobu bez předchozího prokazatelného souhlasu společnosti ČEZ Distribuce, a. s. Informace o existenci energetického zařízení, sítě pro elektronickou komunikaci a zařízení technické infrastruktury mohou být využity pouze pro účel, pro který byly vyžádány.

S pozdravem

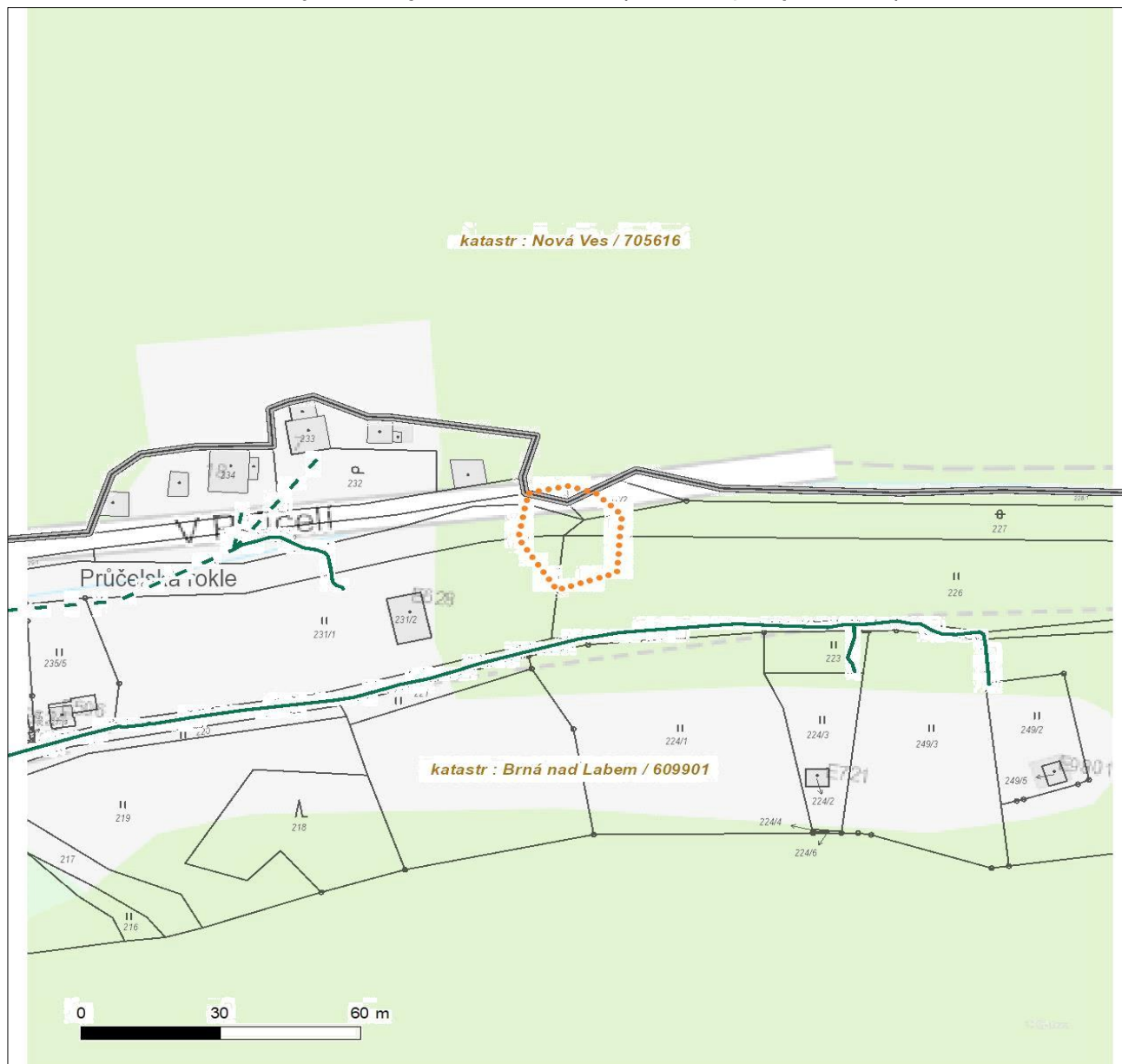
ČEZ Distribuce, a. s.Děčín, Děčín IV-Podmokly
Teplická 874/8
PSČ 405 02
IČ: 24729035**Přílohy**

Situační výkres zájmového území

Platí pouze se sdělením číslo 0101866700.

Zakreslené polohy zařízení v příloze jsou pouze informativní.

Situační výkres zájmového území (klad mapových listů)



Není-li zobrazena katastrální mapa, zadejte žádost znovu. Katastrální mapa je generována prostřednictvím externí WMS služby, jejíž provoz nezajišťuje společnost ČEZ Distribuce, a. s.

LEGENDA

Podzemní vedení NN do 1 kV

Nadzemní vedení NN do 1 kV

Podzemní vedení VN do 35 kV

Nadzemní vedení VN do 35 kV

Podzemní vedení VVN 110 kV

Nadzemní vedení VVN 110 kV

NN přívod odběratele

Zařízení technické infrastruktury

Cizí energetické vedení

Zájmové území

Stanice do 52 kV - stožárová

Stanice do 52 kV - zděná

Transformovna (nad 52 kV)

Probíhající investice ČEZ Distribuce

Stanice ČEZ Distribuce ve výstavbě

Zařízení ČEZ Distribuce ve výstavbě

Hranice katastrálního území

Nadzemní síť pro elektronickou komunikaci

Podzemní síť pro elektronickou komunikaci

HDPE trubka

Souběhy sítí pro elektronickou komunikaci s energetickými sítěmi:

Souběh s podzemním vedením NN do 1 kV

Souběh s nadzemním vedením NN do 1 kV

Souběh s podzemním vedením VN do 35 kV

Souběh s nadzemním vedením VN do 35 kV

Souběh s podzemním vedením VVN 110 kV

Souběh s nadzemním vedením VVN 110 kV



DISTRIBUCE

AZ Consult, spol. s r.o.
Magdalena Malá
Klíšská 1334/12
400 01 ÚSTÍ NAD LABEM
Česká republika

VÁŠ DOPIS ZNAČKY / ZE DNE

NAŠE ZNAČKA

VYŘIZUJE / LINKA

MÍSTO ODESŁÁNÍ / DNE

1117440011

Lukáš Herych / 800 850 860

Děčín / 16.07. 2021

Vyjádření k projektové dokumentaci

Vážená paní Malá,

reagujeme na Vaši žádost ze dne 16.07.2021, ve které nás žádáte o vyjádření k projektové dokumentaci na stavbu: **“Ústí nad Labem – mosty se stavebním stavem VII – PD-SO 201 – Most ev. č. 744c-M1 – Brná“ na p.p.č.,132/1,226,227,229/2 a 231/1 v k.ú. Brná nad Labem“** pro územní a stavební řízení.

Váš podnět jsme prověřili. Sdělujeme Vám, že na základě předložených podkladů a projektové dokumentace stavba nebude zasahovat do ochranném pásmu elektrického zařízení ani do zařízení distribuční soustavy v majetku ČEZ Distribuce a.s, na které se ochranné pásmo nevztahuje. Vzhledem k těmto skutečnostem, nemáme námitek k provedení stavby.

Souhlasíme s vydáním územního souhlasu a stavebního povolení při splnění výše uvedené podmínky.

Toto vyjádření je závazné a slouží k územnímu a stavebnímu řízení. Jeho platnost je 1 rok od data vydání, pokud v této lhůtě neproběhnou další vzájemná jednání upřesňující dobu platnosti našeho stanoviska.

V případě potřeby nás můžete kontaktovat na naší Zákaznické lince 800 850 860, která je Vám k dispozici 24 hodin denně, 7 dní v týdnu, při hovoru s operátorem uvádějte laskavě naši značku ze záhlaví dopisu.

Děkujeme Vám za pochopení.

S pozdravem

Ing. Vladimír Koten
Vedoucí oddělení Správa energetického majetku – Sítě Sever
ČEZ Distribuce, a. s.

ČEZ Distribuce, a. s.

Děčín, Děčín IV-Podmokly, Teplická 874/8, PSČ 405 02 | Zákaznická linka: 800 850 860,
Linka pro hlášení poruch: 800 850 860 | e-mail: info@cezdistribuce.cz | www.cezdistribuce.cz |
IČ: 24729035, DIČ: CZ24729035 | zapsaná v obchodním rejstříku vedeném Krajským soudem
v Ústí nad Labem, oddíl B, vložka 2145 | bank. spoj.: KB Praha 35-4544580267/0100 |
zasílací adresa: ČEZ Distribuce, a. s., Plzeň, Guldenerova 2577/19, PSČ 326 00



ŽADATEL

AZ Consult spol.s.r.o.

NAŠE ZNAČKA
0201513126

VYŘIZUJE / LINKA

VYŘÍZENO DNE
10.01.2023

Sdělení o existenci komunikačního vedení společnosti Telco Pro Services, a. s.

Název akce: **Ústí nad Labem - mosty se stavebním stavem VII - SO 201 - Most ev.č.744c-M1-Brná**

Účel: **Stavební řízení**

Vážený zákazníku,
dovolujeme si reagovat na Vaši žádost číslo 0201513126 ze dne 10.01.2023, která se týkala sdělení o existenci komunikačního zařízení na Vámi určeném zájmovém území.

Dle vědomí společnosti Telco Pro Services, a. s., se na Vámi vymezeném zájmovém území:
nenachází komunikační zařízení v majetku společnosti Telco Pro Services, a. s.

Zároveň si Vás dovoluujeme upozornit, že není vyloučeno, že se ve Vámi vymezeném zájmovém území nachází jiné zařízení, které není v majetku společnosti Telco Pro Services, a. s.

Toto sdělení je platné do 10.01.2024.

V souvislosti s výše uvedeným si Vás dovoluujeme upozornit, že sdělení o existenci či neexistenci sítí představuje skutečnosti tvořící obchodní tajemství společnosti Telco Pro Services, a. s. Poskytnuté informace jsou dále také důvěrnými informacemi společnosti Telco Pro Services, a. s. Z výše uvedených důvodů si Vás proto společnost Telco Pro Services, a. s., dovoluje upozornit, že s poskytnutými informacemi je potřeba nakládat dle platných právních předpisů, v opačném případě se vystavujete postihu ve smyslu platné právní úpravy. V této souvislosti si Vás dovoluujeme rovněž upozornit, že požadované informace nesmí být předány, sděleny, využity, zpřístupněny, či jiným způsobem postoupeny na jakoukoli třetí osobu bez předchozího prokazatelného souhlasu společnosti Telco Pro Services, a. s. Informace o existenci sítí mohou být využity pouze pro účel, pro který byly vyžádány.

S pozdravem

Telco Pro Services, a. s.

Praha, Praha 4
Duhová 1531/3
PSČ 140 00
IČ: 29148278

Přílohy

Situační výkres zájmového území



ŽADATEL

AZ Consult spol.s.r.o.

NAŠE ZNAČKA
0700649287

VYŘIZUJE / LINKA

VYŘÍZENO DNE
10.01.2023

Sdělení o existenci komunikačního vedení společnosti ČEZ ICT Services, a. s.

Název akce: **Ústí nad Labem - mosty se stavebním stavem VII - SO 201 - Most ev.č.744c-M1-Brná**

Účel: **Stavební řízení**

Vážený zákazníku,
dovolujeme si reagovat na Vaši žádost číslo 0700649287 ze dne 10.01.2023, která se týkala sdělení o existenci komunikačního zařízení na Vámi určeném zájmovém území.

Dle vědomí společnosti ČEZ ICT Services, a. s., se na Vámi vymezeném zájmovém území:
nenachází komunikační zařízení v majetku společnosti ČEZ ICT Services, a. s.

Zároveň si Vás dovoluujeme upozornit, že není vyloučeno, že se ve Vámi vymezeném zájmovém území nachází jiné zařízení, které není v majetku společnosti ČEZ ICT Services, a. s.

Toto sdělení je platné do 10.01.2024.

V souvislosti s výše uvedeným si Vás dovoluujeme upozornit, že sdělení o existenci či neexistenci sítí představuje skutečnosti tvořící obchodní tajemství společnosti ČEZ ICT Services, a. s. Poskytnuté informace jsou dále také důvěrnými informacemi společnosti ČEZ ICT Services, a. s. Z výše uvedených důvodů si Vás proto společnost ČEZ ICT Services, a. s., dovoluje upozornit, že s poskytnutými informacemi je potřeba nakládat dle platných právních předpisů, v opačném případě se vystavujete postihu ve smyslu platné právní úpravy. V této souvislosti si Vás dovoluujeme rovněž upozornit, že požadované informace nesmí být předány, sděleny, využity, zpřístupněny, či jiným způsobem postoupeny na jakoukoli třetí osobu bez předchozího prokazatelného souhlasu společnosti ČEZ ICT Services, a. s. Informace o existenci sítí mohou být využity pouze pro účel, pro který byly vyžádány.

ČEZ ICT Services, a. s.

Praha, Praha 4
Duhová 1531/3
PSČ 140 53
IČ: 26470411

Přílohy

Situační výkres zájmového území

ČEZ ICT Services, a. s.

Duhová 1531/3, 140 53 Praha 4 | tel.: 841 842 843 | IČ: 26470411, DIČ: CZ26470411
e-mail: servicedesk@cez.cz, www.cez.cz/cez-ict-services | zapsána v obchodním rejstříku
vedeném Městským soudem v Praze, oddíl B, vložka 7309



Váš dopis zn.: **elektronické podání**
Ze dne: **10.01.2023**
Naše značka: **SCVKZAD158137**
Vyžuje: **Bc. Dominik Štěrka**
Datová schránka: **f7rf9ns**
Telefon: **840 111 111**
E-mail: **info@scvk.cz**
Datum: **11.01.2023**

Adresa žadatele:
AZ Consult spol.s.r.o.
Klíšská 1334/12
40001 Ústí nad Labem

Vyjádření společnosti Severočeské vodovody a kanalizace, a.s.

Název akce:	Ústí nad Labem - mosty se stavebním stavem VII - SO 201 - Most ev. 744c-M1-Brná
Účel vyjádření:	Existence zařízení ve správě SCVK
Zájmové území:	Okres: Ústí nad Labem
	Obec: Ústí nad Labem
	Katastrální území, parcelní číslo: Brná nad Labem, 226
Žadatel:	AZ Consult spol.s.r.o.
Tel., e-mail	724256781, mala@azconsult.cz
Investor:	neuvedeno
Adresa, tel., e-mail	neuvedeno
Projektant:	neuvedeno
Vlastník dotčené IS	není
Platnost vyjádření:	jeden rok ode dne vyhotovení (v případě, že Váš zájem nadále trvá, požádejte před uplynutím této lhůty o prodloužení platnosti vyjádření)

Ve výše uvedeném zájmovém území **se ke dni vyhotovení tohoto stanoviska nenachází** zařízení provozovaná společností Severočeské vodovody a kanalizace, a.s. ani jejich ochranná nebo bezpečnostní pásma.

Případná existence vodovodních a kanalizačních přípojek není předmětem tohoto stanoviska. Se žádostí o informaci o existenci přípojek se obraťte na vlastníky přípojek, kdy vlastníkem vodovodní nebo kanalizační přípojky, popřípadě její části z řízených předmětů nabytí územnosti zákona č. 274/2001 Sb. Zákona o vodovodech a kanalizacích v platném znění, je vlastník pozemku nebo stavby připojené na vodovod nebo kanalizaci, neprokáže-li se opak.

V případě, že Vám byl na Vaši žádost poskytnut vektorový zákres sítí, Vás upozorňujeme, že tato data mohou být využita pouze pro účely záměru, na které bylo vyjádření vydáno a nemohou být poskytována třetím osobám, případně jakkoliv dále využívána.

Severočeské vodovody a kanalizace, a.s.
415 50 Teplice, Přítkovská 1689
IČ: 49099451 DIČ: CZ49099451
162

Ing. Jiří Mudruška
manažer útvaru TP OZ Ústí nad Labem

Příloha:

strana 1/ 3

Severočeské vodovody a kanalizace, a.s.

Přítkovská 1689 • 415 50 Teplice

Tel.: 601 267 267, Tel.: 840 111 111 • E-mail: info@scvk.cz • www.scvk.cz

Společnost je zapsána v obchodním rejstříku oddíl B, vložka 465, u Krajského soudu v Ústí nad Labem.
IČ: 49099451 • DIČ: CZ49099451

Člen skupiny Severočeská voda



1. Situace zájmového území, kde nebylo lokalizováno zařízení provozované společností Severočeské vodovody a kanalizace, a.s.

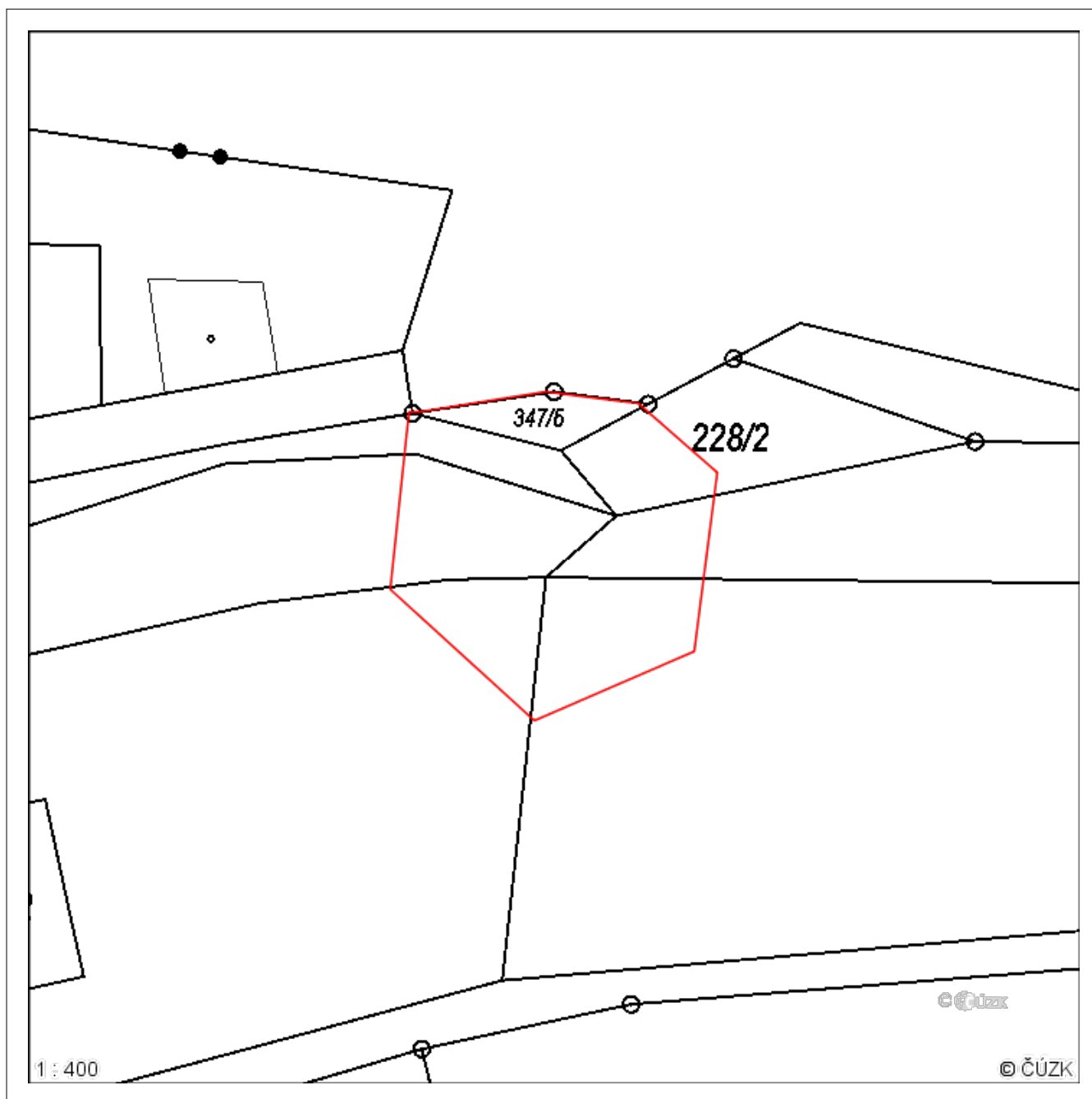


*P íloha: situace zájmového území

P íloha k žádosti o poskytnutí informace ze dne: **10.01.2023**

Naše zna ka: **SCVKZAD158137**

Situace zájmového území



VODOVOD pitná	STOKA JEDNOTNÁ	PLÁNOVANÉ SÍTĚ	OCHRANNÉ P. vodního zdroje
VODOVOD surová	STOKA SPLAŠKOVÁ	PROVOZOVANÉ-ODSTAVENÉ SÍTĚ	OCHRANNÉ P. ČOV
ELEKTRICKÉ VEDENÍ	STOKA DEŠŤOVÁ	VDJ VODOJEM	OSTATNÍ
			ZAKRESLENÁ OBLAST



Váš dopis zn.:

ze dne: 14. 7. 2021

Naše značka: SCVKZAD109930

Vyřizuje: Bc. Dana Martínková

Datová schránka: f7rf9ns

Telefon: 840 111 111

Email: info@scvk.cz

Datum: 20. 7. 2021

AZ Consult spol. s r. o.

Klíšská 12

400 01 Ústí nad Labem

Vyjádření společnosti Severočeské vodovody a kanalizace, a. s.

Název akce:	Ústí nad Labem – mosty se stavebním stavem VII – PD
Účel vyjádření:	K dokumentaci ve stupni DSP/PDPS
Zájmové území:	Okres: Ústí nad Labem
	Obec: Ústí nad Labem
	Část obce, ulice, č. p.: Ústí nad Labem – Střekov, místní část Brná, Nová Ves
	Katastrální území, parcelní číslo: k. ú. Brná nad Labem, p. p. č. 132/1, 226, 227, 229/2, 231/1, k. ú. Nová Ves, p. p. č. 347/5
Žadatel:	AZ Consult spol. s r. o. – Magdaléna Malá
Adresa, tel., e-mail	Klíšská 1334/2, 400 01 Ústí nad Labem, IČO 44567430, e-mail: mala@azconsult.cz
Investor:	Statutární město Ústí nad Labem
Adresa, tel., e-mail	Velká Hradební 23336/8, 401 00 Ústí nad Labem, IČO 00081531
Projektant:	AZ Consult spol. s r. o. – Ing. Adam Sinevič (ČKAIT 0401718), Ing. Jan Fukač
Vlastník dotčené IS	SVS a. s.
Platnost vyjádření:	jeden rok ode dne vyhotovení (v případě, že Váš zájem nadále trvá, požádejte před uplynutím této lhůty o prodloužení platnosti vyjádření)

Popis navrženého řešení:

Předložená projektové dokumentace řeší rekonstrukci stávající lávky mostu (ev. č. mostu 744c-M1) přes vodní tok Průčelský potok, jenž je v havarijním stavu. Lávka je určena pro pěší a propojuje ulice V Průčelí a Broskvoňová na území Ústí nad Labem – Střekov, místní část Brná. Před zahájením samotné stavby bude provedeno kácení stromů, odstranění pařezů a mycení křovin.

Stavba je členěna na následující samostatné stavební objekty:

SO 000 – Příprava území

SO 201 – Most ev. č. 7441-M1 - Brná



Posuzované podklady žádosti: dokumentace ve stupni DSP/PDPS, z června 2021, pod č. zak. 20/329, vypracovaná společností AZ Consult spol. s r. o., Klášská 1334/2, 400 01 Ústí nad Labem, IČO 4456743 - Ing. Adam Sinevič (ČKAIT 0401718), Ing. Jan Fukač, pod názvem „Ústí nad Labem – mosty se stavebním stavem VII - PD“ – v rozsahu stavebních objektů SO 000 a SO 201.

K předloženému záměru sdělujeme následující:

Ve výše uvedeném zájmovém území, v místě uvažované stavby, v k. ú. Brná nad Labem a Nová Ves, se ke dni vyhotovení tohoto stanoviska nenachází vodohospodářská zařízení provozovaná společností Severočeské vodovody a kanalizace, a. s. v majetku Severočeské vodárenské společnosti a. s. Stavba není umístěna v ochranném pásmu vodního zdroje.

Souhlasíme s předloženou projektovou dokumentací bez připomínek.

Severočeské vodovody a kanalizace, a.s.

415 50 Teplice, Přítkovská 1689

IČ: 49099451 DIČ: CZ49099451

Bc. Dana Martinková
referent technickoprovozní činnosti

Příloha: Situace

Nová Ves

Ústí nad Labem

Břmá nad Labem

Broskvoňová

232

347/5

228/2

628

231/2

231/1

221

223

226

224/1

	
Severočeské vodovody a kanalizace, a.s.	
Přítkovská 1689, 415 50 Teplice	
SCVKZAD109930	Strana: 1
Vystavil: Dana Martinková	Dne: 20.7.2021
	1:500

Žadatel: AZ Consult, spol. s r.o. Klíšská 1334/12 400 01 Ústí nad Labem IČ: 44567430		
Dopis ze dne:	Vyřizuje:	V Českém Těšíně dne:
26.3.2021	Lucie Mišúnová, tel: 552 329 907	8.4.2021
Věc:	vyjádření k existenci sítí: k. ú. Sebzín, Nová Ves, Brná nad Labem	

Dobrý den,

jako telekomunikační operátor veřejné pevné sítě elektronických komunikací v souladu se zákonem č. 183/2006 Sb. o územním plánování a stavebním řádu (stavební zákon) vydáváme pro: AZ Consult, spol. s r.o. k danému dni souhlasné stanovisko s Vaší stavbou. Naše síť nebrání stavbě dle Vašeho projektu.

na akci: Ústí nad Labem - mosty se stavebním stavem VII - PD

S pozdravem



Lucie Mišúnová
referent pobočky

COPROSYS Ústí spol. s r. o.
Žižkova 589/250
400 04 Trmice

Tel: 552 329 907
E-mail: lmisunova@coprosys.cz.

Platnost vyjádření je stanovena na dobu 2 let ode dne vystavení.

[Odpovědět](#)[Odp. všem](#)[Přeposlat](#)[Smazat](#)[Nahlásit spam](#)Předmět **inž. sítě**[Zpět na výpis](#)[Tisknout](#)Od: **Vladka Šimová**[Zobrazit podrobnosti](#)Komu: odouz.lit@centrum.cz

Datum: Dnes 06:31

Přílohy: [Brná nad Labem.jpg](#) (157 kB)[Uložit](#)[Sebuzín.jpg](#) (124 kB)[Uložit](#)[Uložit vše](#)[Zobrazit zprávu jako text](#)

Dobrý den, dle telefonické domluvy posílám nové mapy.

S pozdravem

Vladislava Šimová
Středisko inženýrské geologie

AZ Consult, spol. s r.o.
Klíšská 12, 400 01 Ústí nad Labem

Provozovna Vaňov
Pražská 53, 400 01 Ústí nad Labem
Tel.: 475 240 834
Fax.: 475 240 864
GSM: 734 519 921
e-mail: simova@azconsult.cz
www.azconsult.cz

 logo AZ CONSULT.íoa

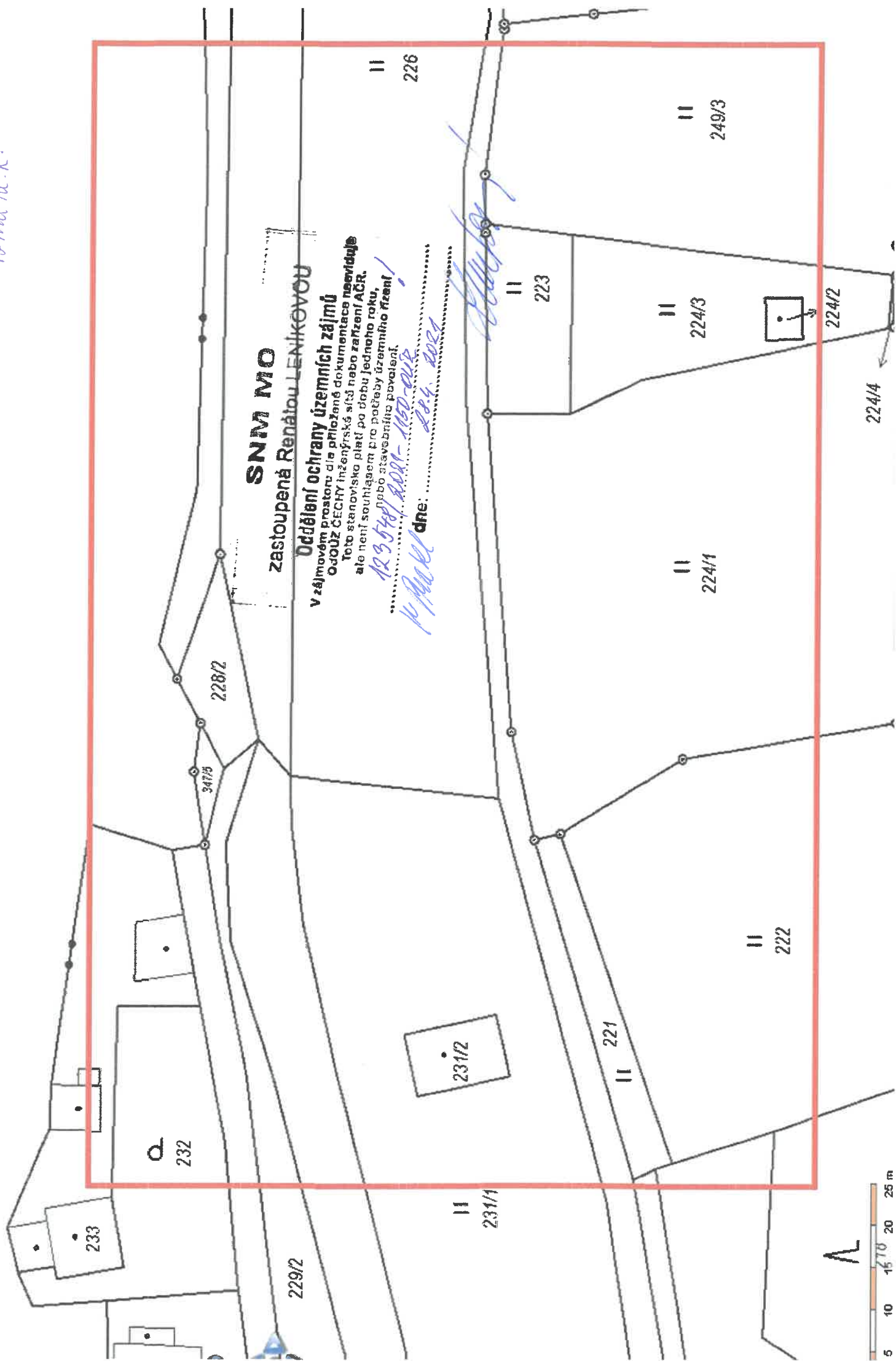
AZ Consult, spol. s r.o. - se sídlem Klíšská 1334/12, Ústí nad Labem, 400 01, Česká republika
• IČO: 44567430 - zapsaná v obchodním rejstříku vedeném Krajským soudem v Ústí nad Labem pod sp. zn. C 2096

Ochab této zprávy má výhradně komunikační charakter. Nepředstavuje návrh na uzavření smlouvy š na její změnu ani přijetí příslušného návrhu. Smlouvy š jejich změny jsou společnosti AZ Consult, spol. s r.o. uzavřeny v písemné formě a pokud jsou dohodnuty všechny náležitosti. Smlouvy jsou uzavřeny oprávněnou osobou na základě písemného pořáení. Smlouvy o smlouvě budoucí jsou uzavřeny výhradně v písemné formě, vlastnoručně podpísané nebo s uzavřeným elektronickým podpisem.

2 obrázkové přílohy: [Uložit vše](#) [Zobrazit všechny přílohy](#)

**Brná nad Labem.jpg** 157 kB[Zobrazit](#) [Uložit](#)**Sebuzín.jpg** 124 kB[Zobrazit](#) [Uložit](#)[Odpovědět](#)[Odp. všem](#)[Přeposlat](#)[Smazat](#)[Nahlásit spam](#)

Prima n. l.





NTD group a.s.

Jateční 32, 400 01 Ústí nad Labem

AZ Consult, spol. s r.o.
Paní Vladislava Šimová
Klíšská 1334/12
400 01 Ústí nad Labem

Váš dopis

naše značka

vyřizuje

v Ústí n.L.

VO27PR/21

Průša / 603 255 962

26.3 2021

Věc: **Vyjádření**

Akce: "Vyjádření k existenci podzemních inženýrských sítí – „Ústí nad Labem - mosty se stavebním stavem VII – PD Brná a Sebužín “.

K výše uvedené akci nemáme připomínky. V lokalitě Vámi plánované akce, se nenachází vedení ani zařízení ve správě NTD group a.s.

Toto vyjádření bylo vydáno na základě předložené žádosti. V případě jakékoliv změny požadujeme předložení dokumentace k novému vyjádření.

*Toto vyjádření platí pouze pro dokumentaci námi potvrzenou a pro rozsah na ní vyznačený a jeho **platnost je 1 rok**.*

Příloha :2x situace

Josef Průša
sekce projekčně-inženýrská

NTD group a.s.
Jateční 32
400 01 Ústí nad Labem
-19-

Evid. č. žádosti: 2021332398

Pořadové číslo polygonu: 1

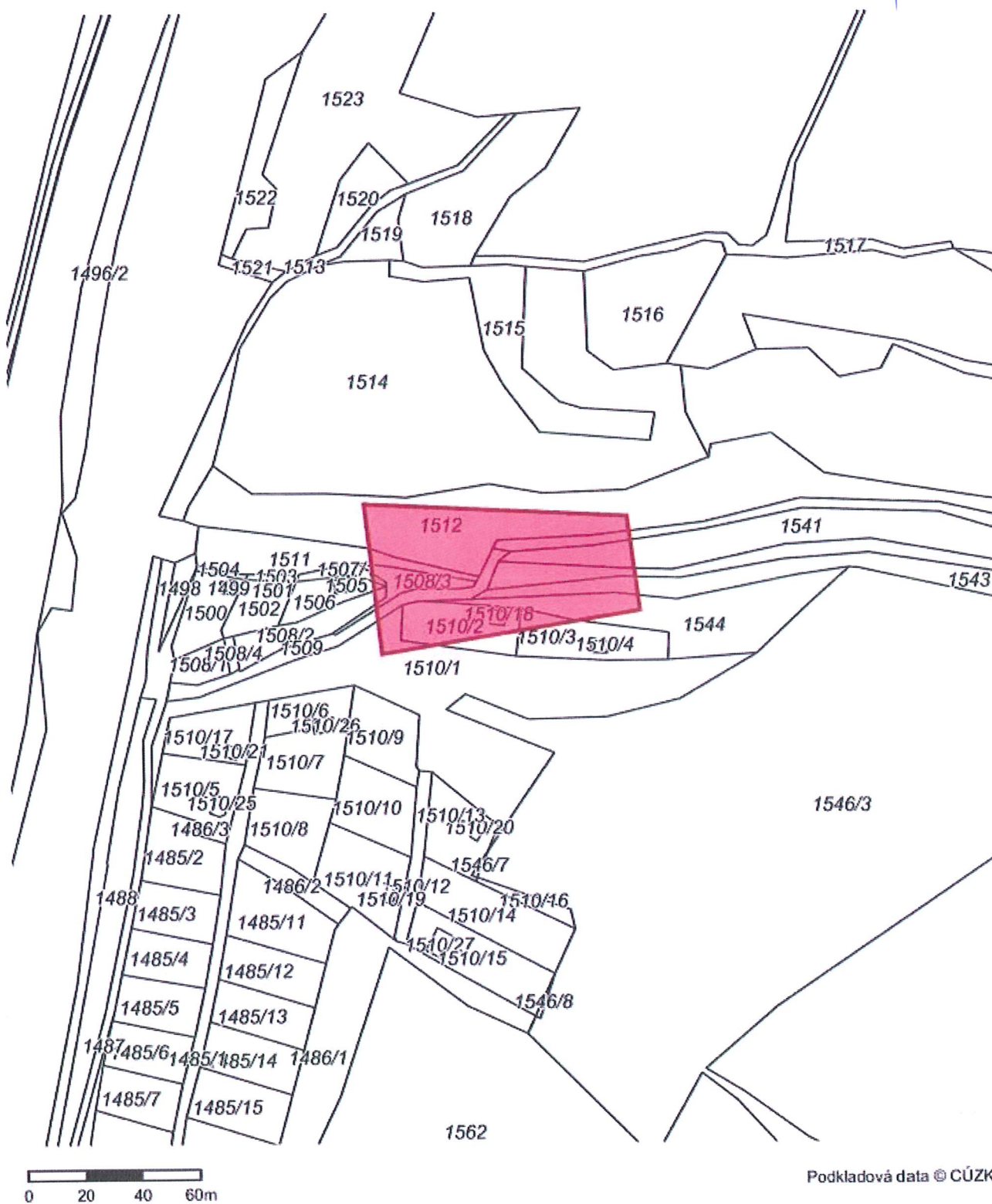
Katastrální území: Sebzín (Ústí nad Labem) 746428

Popis polygonu: oblast zájmu 1

VO 27 PR/21
NTD group a.s.
Jateční 32
400 01 Ústí nad Labem
-19-

Polygon 1 - Detail

26.3.2021



Evid. č. žádosti: 2021332398

Pořadové číslo polygonu: 2

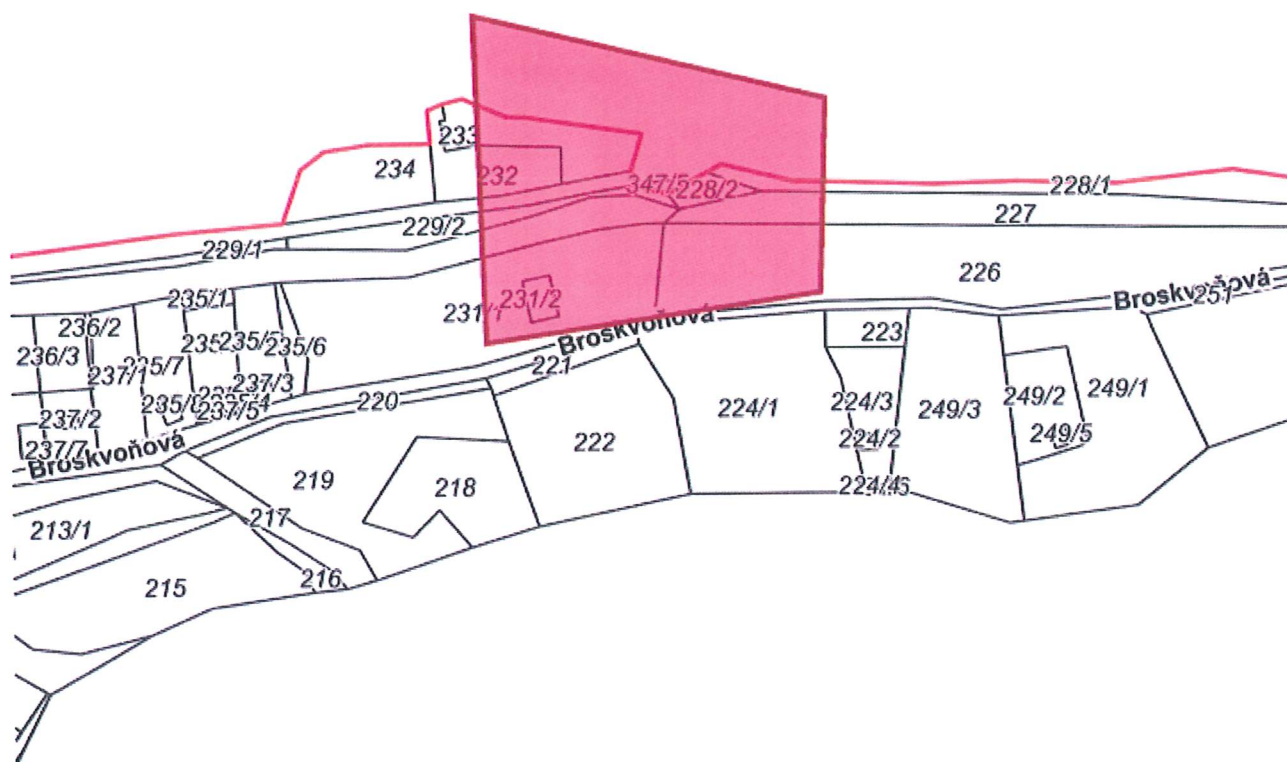
Katastrální území: Brná nad Labem (Ústí nad Labem) 609901; Nová Ves (Ústí nad Labem) 705616

Popis polygonu: oblast zájmu 2

Polygon 2 - Detail

W 27 PR/21
NTD group a.s.
Jateční 32
400 01 Ústí nad Labem
-19-

26.3.2021



0 20 40 60m

Podkladová data © CÚZK

AZ Consult, spol. s r.o.
Magdaléna Malá
Klíšská č.p. 1334/12
400 01 Ústí nad Labem-centrum

(dále jen „žadatel“)

Číslo žádosti	Naše značka	Vyřizuje / linka / e-mail	Místo odeslání / dne
202311430	11430/2023/CEPS	Michal Rotbauer / +420381107239 / rotbauer@ceps.cz	Praha / 10. 1. 2023

Sdělení o poloze technické infrastruktury (přenosové soustavy) podle § 161 zákona č. 183/2006 Sb., stavební zákon

Název záměru: Ústí nad Labem - mosty se stavebním stavem VII - SO 201 - Most
ev.č.744c-M1-Brná (dále jen „Záměr“)

Vážený žadateli,

na základě Vaší žádosti o vydání sdělení podle § 161 zákona č. 183/2006 Sb., stavební zákon, Vám sdělujeme následující.

V území označeném Vaším polygonem (viz příloha č. 1 a 2 tohoto sdělení) se nenachází žádné zařízení přenosové soustavy, ani jeho ochranné pásmo.

Toto sdělení má platnost do 10. 01. 2025

S pozdravem

ČEPS, a.s.

Přílohy:

- 1) Polygon zájmového území*
- 2) Seznam parcel a katastrálních území dotčených polygonem zájmového území*

Vedeme elektřinu nejvyššího napětí

Příloha č. 2 - Seznam parcel a katastrálních území dotčených polygonem zájmového území

Kód katastrálního území	Katastrální území	Parcelní číslo
609901	Brná nad Labem	226
609901	Brná nad Labem	227
609901	Brná nad Labem	231/1
609901	Brná nad Labem	132/1
609901	Brná nad Labem	229/2
609901	Brná nad Labem	228/2
705616	Nová Ves	347/1
705616	Nová Ves	347/5



(14)

KRAJSKÁ HYGIENICKÁ STANICE

ÚSTECKÉHO KRAJE SE SÍDLEM V ÚSTÍ NAD LABEM

adresa: Moskevská 1531/15, 40001 Ústí nad Labem, tel.: 477755110, e-mail: e-podatelna@khsusti.cz, ID: 8p3ai7n

V Ústí nad Labem, dne 28. 7. 2021

Č. j. Odesílatele: -
Č. j.: KHSUL 65640/2021
Sp. značka: S-KHSUL 50259/2020
Vyřizuje: Bc. Dana Mašková
Telefon: 477 755 132
E-mail: dana.maskova@khsusti.cz
Počet listů/příloh: 1/-

Statutární město Ústí nad Labem
Velká Hradební 2336/8
400 01 Ústí nad Labem

V zastoupení:
AZ CONSULT, s.r.o.
Klíšská 12
400 01 Ústí nad Labem

Závazné stanovisko k projektové dokumentaci „Ústí nad Labem – most se stavebním stavem VII – PD SO 201 Brná - most ev. č. 744c-M1 - Brná“ pro územní a stavební řízení

Na základě žádosti doručené Krajské hygienické stanici Ústeckého kraje se sídlem v Ústí nad Labem (dále jen krajská hygienická stanice) dne 16. 7. 2021 zaevidované pod č.j. KHSUL 63914/2021, o vydání stanoviska pro územní a stavební řízení k projektové dokumentaci „Ústí nad Labem – most se stavebním stavem VII – PD SO 000 Příprava území, SO 201 Brná - most ev. č. 744c-M1 - Brná“, předložené společností AZ CONSULT, s.r.o., Klíšská 12, Ústí nad Labem, jednající na základě plné moci udělené jí Statutárním městem Ústí nad Labem, Velká Hradební 2336/8, Ústí nad Labem (dále jen žadatel), posoudila krajská hygienická stanice, věcně a místně příslušná podle § 82 odst. 1, 2 písm. i) zákona č. 258/2000 Sb., o ochraně veřejného zdraví a o změně některých souvisejících zákonů, ve znění pozdějších předpisů (dále jen „zákon č. 258/2000 Sb.“), jako dotčený správní úřad ve smyslu § 77 a § 94 odst. 1 zákona č. 258/2000 Sb., v souladu s § 4 odst. 2 písm. a) zákona č. 183/2006 Sb., o územním plánování a stavebním řádu (stavební zákon), ve znění pozdějších předpisů, předloženou žádost.

Po zhodnocení souladu předložené projektové dokumentace dotýkající se zájmů chráněných orgánem ochrany veřejného zdraví s požadavky stanovenými zákonem č. 258/2000 Sb., a Nařízením vlády č. 272/2011 Sb. o ochraně zdraví před nepříznivými účinky hluku a vibrací (dále „Nařízení vlády č. 272/2011 Sb.“), vydává krajská hygienická stanice dle § 4 odst. 2 písm. a) zákona č. 183/2006 Sb., o územním plánování a stavebním řádu (stavební zákon), toto

z á v a z n é s t a n o v i s k o :

S projektovou dokumentací „Ústí nad Labem – most se stavebním stavem VII – PD SO 000 Příprava území, SO 201 Brná - most ev. č. 744c-M1 - Brná“, orgán ochrany veřejného zdraví

s o u h l a s í.

O d ů v o d n ě n í:

V souladu s § 149 odst. 1 zákona č. 500/2004 Sb., správní řád, ve znění pozdějších předpisů krajská hygienická stanice k věci uvádí, že předložená projektová dokumentace byla ze strany krajské hygienické stanice hodnocena pouze v rozsahu věcné působnosti orgánu ochrany veřejného zdraví.

Zájmové území stavební akce se nachází v k. ú. Brná nad Labem na pozemcích p. č. 132/1, 226, 227, 229/2 a 231/1 a v k. ú. Nová Ves na pozemku p. č. 347/5.

Předložená projektová dokumentace řeší rekonstrukci lávky – mostu. Nová lávka je navržena v odsunuté poloze o cca 1,8m oproti původní poloze a s upraveným úhlem křížení, součástí akce bude obnova konstrukce cesty v šíři 1,5m v úseku přilehlém k lávce (na levém břehu v délce cca 1,5m a na pravém břehu v délce cca 5,7m).

Orgán ochrany veřejného zdraví upozorňuje na nutnost dodržení hygienických limitů pro hluk stanovených v nařízení vlády č. 272/2011 Sb. pro stavební a související činnosti. Je nezbytné, aby v průběhu stavební činnosti nedocházelo k obtěžování nadlimitní hlučností.

Při vydání tohoto stanoviska vycházel orgán ochrany veřejného zdraví z podkladů, kterými jsou následující dokumenty:

- podání ze dne 16. 7. 2021
- projektová dokumentace „Ústí nad Labem – most se stavebním stavem VII – PD SO 000 Příprava území, SO 201 Brná - most ev. č. 744c-M1 - Brná“, zpracovatel AZ CONSULT, s.r.o. – vráceno

Vzhledem k tomu, že předložená žádost v podstatných bodech vyhovuje požadavkům předpisů v oblasti ochrany veřejného zdraví, bylo možno vyslovit s předloženou projektovou dokumentací souhlas.

Krajská hygienická stanice
Ústeckého kraje
se sídlem v Ústí nad Labem
oddělení hygieny obecné a komunální
Moskevská 15
400 01 Ústí nad Labem

Mgr. Jitka Lokvencová
vedoucí oddělení hygieny obecné a komunální
Krajské hygienické stanice Ústeckého kraje
se sídlem v Ústí nad Labem

Rozdělovník:

1. KHS - spis
2. Zmocněnec: AZ CONSULT, s.r.o., Klášská 12, 400 01 Ústí nad Labem - osobně



Spisová značka

MMUL/PO/177490/2021/Chlal

Číslo jednací

MMUL/PO/253077/2021/Chlal

Vyřizuje/e-mail/linka

Chlapcová Ivana, Mgr.

ivana.chlapcova@mag-ul.cz

475271448

Ústí nad Labem

dne 5.10.2021

KOORDINOVANÉ ZÁVAZNÉ STANOVISKO

Magistrát města Ústí nad Labem, jako dotčený orgán příslušný podle § 136 zákona č. 500/2004 Sb., správní řád, ve znění pozdějších předpisů (dále jen "správní řád"), a podle dále uvedených ustanovení jednotlivých zvláštních zákonů, po posouzení žádosti o vydání koordinovaného závazného stanoviska, kterou dne 16.7.2021 podal žadatel

**Statutární město Ústí nad Labem, Velká Hradební 2336/8, 400 01 Ústí nad Labem,
kterého zastupuje AZ Consult, spol. s r.o., Klíšská 1334/12, 400 01 Ústí nad Labem**

(dále jen "žadatel"), ve věci:

„Ústí nad Labem - mosty se stavebním stavem VII - PD“

(dále jen "záměr") na pozemku parc. č. 132/1, 226, 227, 229/2, 231/1 v katastrálním území Brná nad Labem, parc. č. 347/5 v katastrálním území Nová Ves, parc. č. 1508/3, 1509, 1511, 1512, 1539, 1541, 1542/5, 1543, 1544 v katastrálním území Sebusín, a po zkoordinování požadavků na ochranu dotčených veřejných zájmů, vydává podle ustanovení § 4 odst. 2 a 7 zákona č. 183/2006 Sb., o územním plánování a stavebním řádu (stavební zákon), ve znění pozdějších předpisů (dále jen "stavební zákon") a podle § 136 a § 149 odst. 1 a 2 správního řádu toto koordinované závazné stanovisko zahrnující jednotlivá závazná stanoviska k ochraně dotčených veřejných zájmů, které hájí Magistrát města Ústí nad Labem (dále jen „MmÚ“):

1. Ochrana přírody (Peřinová Markéta, Mgr., tel.: 475271744, email: marketa.perinova@mag-ul.cz)

Veřejné zájmy, které dotčený orgán hájí podle § 76 odst. 1 písm. a), § 8 odst. 6 zákona č. 114/1992 Sb., o ochraně přírody a krajiny, ve znění pozdějších předpisů, jsou záměrem dotčeny.

MmÚ, odbor životního prostředí,

- I. **souhlasí** podle ust. § 8 odst. 6 zákona č. 114/1992 Sb., o ochraně přírody a krajiny, dále jen zákon, s pokácením 1 ex. jasanu ztepilého o obvodu kmene 185 cm (označeného v níže uvedené PD jako č. 01) na p.p.č. 132/1 v k.ú. Brná nad Labem, 1 ex. olše lepkavé o obvodu kmene 170 cm (označeného v níže uvedené PD č. 02) na p.p.č. 226 v k.ú. Brná nad Labem, 3,5 m čtv. křovin (bez černý) označených v níže uvedené PD č. 04) na p.p.č. 229/2 k.ú. Brná nad Labem, a to pro stavební záměr "Ústí nad Labem - mosty se stavebním stavem VII-PD, SO 000-Příprava území a SO 201 - Most ev. č. 744c-M1-Brná" dle PD zpracované ve stupni DSP/PDPS v 05/2021 firmou AZ Consult spol. s r.o., Ústí nad Labem.

Kácení bude realizováno za těchto podmínek:

1. kácení bude provedeno v době vegetačního klidu, tj. v době od 1.10 do 31.3 běžného roku.
- II. **stanovuje** žadateli podle ust. § 9 zákona náhradní výsadbu 4 kusů stromů (výběrem z druhů javor klen, habr obecný, olše lepkavá, jasan ztepilý, lípa malolistá, třešeň

ptáčnice) na p.p.č. 132/1 v k.ú. Brná nad Labem k doplnění břehového porostu Průčelského potoka v místě kácení anebo jeho blízkosti a pětiletou následnou péčí o stromy. Použity budou původní (tj. domácí) formy dřevin, nikoliv kultivary.

Náhradní výsadba a následná péče bude provedena za těchto podmínek:

1. náhradní výsadba bude provedena nejpozději ke dni závěrečné kontrolní prohlídky nebo v den uvedení stavby do užívání,
2. použity budou stromky o obvodu kmínku minimálně 10 až 12 cm,
3. výsadbový materiál bude splňovat požadavky dle ČSN 46 4902 (Výpěstky okrasných dřevin),
4. výsadba a péče o ní bude provedena v souladu se standardem péče o přírodu a krajinu 02 003 Výsadba a řez keřů a 02 001 Výsadba stromů (dostupné na internetové adrese <http://standards.nature.cz>),
5. dřeviny uhynulé v době následné péče budou bezodkladně nahrazeny novými jedinci stejného druhu a velikosti.

Odůvodnění:

MmÚ, odbor životního prostředí, projednal žádost výše uvedeného žadatele o vydání koordinovaného závazného stanoviska k výše uvedené stavbě, v jejímž rámci má dojít ke kácení dřevin rostoucích mimo les.

Záměrem je rekonstrukce stávajícího mostu pro pěší přes Průčelský potok (náhrada mostu v havarijním mostem novým). V rámci rekonstrukce, pro účely "zavázání" nového mostu do břehů potoka, je nutné vykácet několik dřevin z břehového porostu. Součástí předložené PD je i zákres dřevin do katastrální mapy, s číselným označením dřevin. Číslování dřevin v PD je použito i v tomto stanovisku. Žadatel doložil souhlasy vlastníků s kácením dřevin, správní orgán disponuje taktéž závazným stanoviskem AOPK ČR, RP Správa CHKO České středohoří dle § 44 odst.1 a § 4 odst. 2 zák. č.114/1992 Sb. , jímž byl vysloven se záměrem souhlas včetně vyloučení ovlivnění bioty místa. Dřevina označená č. 03 nevyžaduje povolení ke kácení (v reálu jde o pařez).

Ke kácení je navržena drobná ploška bezu černého na pravém břehu toku a dvě dřeviny na levém břehu toku (jasan a olše, vzrostlé dřeviny, rostoucí v zápoji dalších dřevin, obě dřeviny habituálně i zdravotním stavem odpovídají růstu v zapojeném porostu resp. věku - obě v zenitu vývoje). Dřeviny jsou součástí břehové porostu Průčelského potoka na přechodu potoka z porostů charakteru do zástavby města Ústí nad Labem, funkční význam dřevin je dán významem toku (přírodní prvek, biotop organismů - úkryt, potravní nabídka ap.). Estetický význam jednotlivých dřevin, s ohledem na to, že jsou součástí jednolitého porostu lesního charakteru resp. součástí kulisy tohoto porostu, není významný (ve směru od zástavby jsou před nimi podél potoka další vzrostlé dřeviny). Dřeviny se pohledově uplatňují pouze v místě samém, při bezprostředním kontaktu s nimi. Kácením se díky jeho omezenému rozsahu nemění matrice krajiny (matrice okraje zástavby města přecházející do rozsáhlých ploch lesního charakteru), dřeviny nejsou součástí porostů na horizontech, vedutách apod.

Orgán ochrany přírody posoudil, zda zájem na pokácení dřevin převyšuje konkurující veřejný zájem na jejím zachování. Správní orgán přitom zhodnotil estetický a funkční význam dřevin na straně jedné a závažnost důvodů pro její pokácení na straně druhé. Jediným způsobem, jak v projednávaném případě eliminovat kácení dřevin, je nerealizování anebo úprava záměru. V daném případě jde o rekonstrukci stávajícího mostu, rekonstrukce se neobejde bez

zásahu do břehového porostu (na pravé straně toku je dostatek prostoru pro umístění mostku bez dopadů na dřeviny, na levém břehu umístění mostu bude vždy znamenat kácení dřevin - souvislý porost dřevin podél toku). Správní orgán s ohledem na uvedené shledal důvody kácení jako opodstatněné, současně shledal, že lze žádosti s ohledem na omezený rozsah kácení a význam dřevin vyhovět.

Jako kompenzaci vzniklé ekologické újmy může správní orgán uložit náhradní výsadbu. Za ekologickou újmu je považována ztráta nebo oslabení přirozených funkcí ekosystémů vznikajících poškozením nebo narušením vnitřních vazeb a procesů v důsledku lidské činnosti (viz § 10 zákona č. 174/1992 Sb.). Ekologická újma v projednávaném případě (jako důsledek ztráty nebo oslabení přirozených funkcí ekosystémů - zde na úrovni potok/dřevina) vzniká jako ztráta části trofického, úkrytového, hnízdního aj. prostoru pro organismy. Újma je trvalé povahy - je tedy na místě uložit ke kompenzaci vzniklé ekologické újmy náhradní výsadbu. Náhradní výsadba je uložena na pozemek, jehož součástí je Průčelský potok i jeho břehový porost a je určena k doplnění břehového porostu přibližně v místě kácení, složena je z druhů přirozené druhové skladby.

2. Odpadové hospodářství (Ing. Kristýna Schäferová, tel.: 475271737, email: kristyna.schaferova@mag-ul.cz)

Veřejné zájmy, které dotčený orgán hájí podle § 146 odst. 3 písm. b) zákona č. 541/2020 Sb., o odpadech, ve znění pozdějších předpisů, jsou záměrem dotčeny.

Záměr je možné uskutečnit za těchto podmínek:

1. Investor (stavebník) zabezpečí využití nebo odstranění všech odpadů, které v rámci akce vzniknou, a to tak, že veškeré odpady (tzn. i odpady odstraňované zhotovitelem stavby) budou předány do zařízení určeného pro nakládání s odpady, případně osobám, které mají oprávnění odpad převzít.
2. Před předáním odpadů budou odpady soustřeďovány utříděné podle jednotlivých druhů a kategorií a zabezpečeny před znehodnocením, odcizením nebo únikem.
3. Dodržet postup pro nakládání se stavebními a demoličními odpady, aby byla zajištěna nejvyšší možná míra jejich opětovného použití a recyklace.
4. Pokud stavební a demoliční odpad investor sám nezpracuje, musí mít jeho předání v odpovídajícím množství zajištěno písemnou smlouvou již před jejich vznikem.
5. Smlouva o předání stavebního a demoličního odpadu bude předložena před zahájením akce (stavby, demolice apod.) na MmÚ, odbor životního prostředí. Upozorňujeme, že nesjednání a nepředložení této smlouvy je porušením zákona a může být pokutováno.
6. Doklady o odstranění či využití odpadů (vážní listy, faktury atd.), včetně dokladů o zpracování stavebního a demoličního odpadu investorem (např. čestné prohlášení a fotodokumentace), budou předloženy do 10 dnů od ukončení akce nebo spolu se žádostí o vyjádření ke kolaudačnímu souhlasu, popř. užívání stavby, kolaudačnímu řízení apod. na MmÚ, odbor životního prostředí. Tyto doklady bude investor pro účely případné kontroly archivovat po dobu 5 let. Prohlášení o odstranění odpadů není plnohodnotným dokladem potvrzujícím nakládání s odpady.
7. Nakládání se zeminou pocházející z pozemku spadajícího pod ochranu ZPF, musí být v souladu s vyjádřením orgánu ochrany zemědělského půdního fondu, tzn., že na skládku nebudou odváženy zeminy získané ze zemědělské půdy, ty budou striktně využity na místě.
8. Se zeminou pocházející z pozemků mimo ZPF musí být nakládáno v souladu s ust. § 2 odst. 1, tzn. nekontaminovanou zeminu vytěženou během stavební činnosti lze využít pouze v přirozeném stavu pro účely stavby na místě, na kterém byla vytěžena, v jiném

případě je se zeminou nakládáno jako s odpadem, bude tedy odvezena na zařízení k tomu určené.

Odůvodnění:

Podmínka předložení dokladů o využití či odstranění veškerých odpadů (i odstraňovaných zhotovitelem stavby) je stanovena z důvodu případné kontroly nakládání s odpady.

Podmínka upravující nakládání se zeminou vychází z ustanovení § 2 odst. 1 písm. e) zákona č. 541/2020 Sb., o odpadech (dále jen zákona o odpadech).

Podmínka upravující nakládání se stavebním a demoličním odpadem vychází z ustanovení § 13 odst. 1 písm. e) zákona o odpadech.

Další podmínky z výrokové části tohoto závazného stanoviska vychází z obecných povinností a povinností původce odpadu stanovených v ust. § 13 a § 15 a § 61 zákona č. 541/2020 Sb., o odpadech a o změně některých dalších zákonů a jejich zdůvodňování není třeba.

3. Ochrana ovzduší (Filipová Barbora, Ing., tel.: 475271707, email: barbora.filipova@mag-ul.cz)

Veřejné zájmy nejsou záměrem dotčeny.

Upozornění:

Požadujeme, aby v rámci akce byla realizována účinná opatření ke snížení prašnosti (zkrápění, zakrytí nákladu na vozidlech, instalace protiprašných zábran, bude zajištěn úklid, atd.).

4. Zemědělský půdní fond (Krunčíková Ida, tel.: 475271741, email: ida.kruncikova@mag-ul.cz)

Veřejné zájmy, které dotčený orgán hájí podle § 15 písm. j) zákona č. 334/1992 Sb., o ochraně zemědělského půdního fondu, ve znění pozdějších předpisů, jsou záměrem dotčeny.

MmÚ podle § 9 odst. 8 zákona uděluje souhlas s trvalým odnětím půdy ze zemědělského půdního fondu o výměře 1,69 m² (p.p.č. 231/1, druh pozemku dle katastru nemovitostí TTP, výměra celého pozemku 2 575 m², v k.ú. Brná nad Labem) pro Statutární město Ústí nad Labem pro stavbu "Rekonstrukce mostu ev. č. 744c-M1 - Brná", (dále jen stavba).

K zajištění ochrany zemědělského půdního fondu stanoví MmÚ dle § 9 odst. 8 písm. b) zákona žadateli a investorovi stavby tyto podmínky a povinnosti:

1. Hranice trvalého záboru budou v terénu vyznačeny dobře viditelnými znaky. V průběhu stavební činnosti a s ní souvisejícími pracemi nesmí dojít k jejich překračování.
2. Při stavbě budou důsledně řešeny hydrologické a odtokové poměry tak, aby nedošlo ke zhoršení biologických a fyzikálních vlastností stavbou nedotčené zemědělské půdy.
3. V souvislosti s používáním mechanizačních prostředků nesmí docházet k únikům pohonných hmot, mazadel a ke kontaminaci půdy škodlivými látkami. V případě vzniku škody zajistí investor neprodleně provedení nápravných opatření.

Upozornění:

Na p. p. č. 231/1 v k. ú. Brná bude dočasně odňato 7,98 m² a na p. p. č. 226 v k. ú. Brná bude dočasně odňato 1,27 m² zemědělské půdy. Vzhledem k tomu, že dle PD se

předpokládá doba rekonstrukce mostu 5 měsíců, není potřeba souhlasu k dočasnému odnětí půdy ze zemědělského půdního fondu. Po ukončení rekonstrukce bude pozemek uveden do původního stavu.

Pokud by doba rekonstrukce překročila 1 rok, je nutno požádat o dočasné odnětí.

Odůvodnění:

MmÚ projednal žádost výše uvedeného žadatele o udělení souhlasu s trvalým odnětím půdy ze zemědělského půdního fondu, pro stavbu "Rekonstrukce mostu ev. č. 744cM-1 - Brná".

Dokumentace je zpracována se zohledněním zásad ochrany ZPF dle § 3, § 4 a § 7 zákona. Žádost je úplná a poskytuje dostatečný podklad pro posouzení záměru. Stavba je v souladu s platnou ÚPD. (viz mapový portál města). MmÚ po posouzení žádosti a doložených podkladů udělil souhlas s odnětím zemědělské půdy ze ZPF, a to pro výměru nezbytně nutnou k realizaci výše uvedené stavby. Stanovil přitom podmínky 1) až 3) směřující k zajištění ochrany ZPF.

Jde-li o odnětí zemědělské půdy ze zemědělského půdního fondu pro stavby místních komunikací, včetně jejich součástí a příslušenství, tak se podle § 11a odst. 1) písm. b) zákona za trvale odřátou půdu odvoody nestanoví.

Souhlas k odnětí půdy ze zemědělského půdního fondu (dále jen ZPF) podle § 9 odst. 8 pro záměr vyžadující povolení podle zvláštních předpisů je závaznou součástí rozhodnutí, která budou ve věci vydána podle zvláštních předpisů. Žadatel je povinen plnit podmínky souhlasu (pokud jsou stanoveny) ode dne, kdy tato rozhodnutí nabyla právní moci, popřípadě ve lhůtách v nich určených. Platnost vydaného souhlasu je totožná s platností těchto rozhodnutí a prodlužuje se současně s prodloužením jejich platnosti podle zvláštních předpisů. Podkladem pro zápis změny druhu pozemku v katastru nemovitostí jsou až tato rozhodnutí vydaná podle zvláštních předpisů.

5. Vodní hospodářství (Grüner Martin, tel.: 475271129, email: martin.gruner@mag-ul.cz)

Veřejné zájmy, které dotčený orgán hájí podle § 17 odst. 1 písm. a) zákona č. 254/2001 Sb., o vodách a o změně některých zákonů (vodní zákon), ve znění pozdějších předpisů, jsou záměrem dotčeny.

Záměr je možné uskutečnit za těchto podmínek:

1. Opevnění koryta Průčelského potoka v místě mostu bude provedeno kamennou rovnaninou z lomového kamene o min. hmotnosti 200-500 kg a v celém profilu koryta toku, nikoliv pouze na březích (tzn. i ve dně). Pokud z prostorových důvodů nebude možno realizovat opevnění toku z kamenné rovnaniny této velikosti, souhlasí správce toku i s opevněním toku dlažbou z LK na MC (do betonu), která bude provedena v tl. min 0,30 m.
2. Stabilita kamenné rovnaniny bude na vtoku i výtoku z mostu zajištěna prahem z lomového kamene na MC (do betonu) o rozměrech min 0,60 x 0,60 m, který bude vystavěn kolmo na osu toku.
3. V průběhu realizace stavby nedojde ke znečištění vodního toku látkami nebezpečnými vodám nebo poškození koryta toku. Stavební a výkopový materiál bude zajištěn tak, aby nedošlo k jeho smyvu do koryta v případě zvýšených průtoků, dešťových srážek, tání sněhu či odchodem ledu.
4. Stavební stroje používané v bezprostřední blízkosti vodního toku nebudou vykazovat úniky ropných látek a olejů, na staveništi budou k dispozici prostředky na likvidaci úniku ropných látek.

5. Koryto vodního toku bude po dobu stavby udržováno v řádném stavu tak, aby byl zajištěn volný odtok vody.
6. Zahájení a ukončení stavebních prací bude ohlášeno min. 7 dni předem správci toku (e-mail: olga.hradecka@lesy.cz), který bude zároveň přizván k závěrečné prohlídce stavby - správce toku se protokolárně (např. zápisem do stavebního deníku) vyjádří k dokončené stavbě.
7. Pro dobu stavby bude vypracován havarijní plán dle vyhlášky č. 450/2005 Sb., v platném znění, a povodňový plán dle TNV 75 2931. Tyto plány budou po výběru zhotovitele stavby předloženy Povodí Ohře, státní podnik, závodu Terezín (Pražská 319, 411 55 Terezín) k vyjádření. Havarijní plán bude poté schválen příslušným vodoprávním úřadem tj. MmÚ, odbor životního prostředí. Povodňový plán bude předložen příslušné obci (MmÚ, odbor životního prostředí) k zajištění souladu s povodňovým plánem obce.

Odůvodnění:

Rekonstruovaný most ev. č. 744c-M1 - Brná kříží VT Průčelský potok (IDVT 10232830). ČHP: 1-13-05-0210-0-00, ve vodním útvaru povrchových vod ID OHL_0750 "Labe od toku Ohře po tok Bílina", ve vodním útvaru podzemních vod ID 46200 "Křída Dolního Labe po Děčín - pravý břeh". Souřadnice: X = 980910, Y = 758105

Z hlediska zájmů daných § 23a vodního zákona, platným Národním plánem povodí Labe a Plánem dílčího povodí Ohře, dolního Labe a ostatních přítoků Labe (§ 24 až § 26 vodního zákona) je předmětný záměr možný, protože lze předpokládat, že jeho realizací nedojde ke zhoršení stavu dotčeného vodního útvaru, a že záměr nebude mít za následek nedosažení dobrého stavu dotčeného vodního útvaru.

Toto hodnocení vychází z posouzení souladu daného záměru s výše uvedenými platnými dokumenty.

Před vydáním tohoto závazného stanoviska vodoprávní úřad ověřil, že žádost splňuje všechny obsahové náležitosti, které jsou stanoveny v § 16 vyhlášky č. 183/2018 Sb., o náležitostech rozhodnutí a dalších opatření vodoprávního úřadu a o dokladech předkládaných vodoprávnímu úřadu, ve znění pozdějších předpisů.

Podmínky správce vodního toku uvedené ve vyjádření společnosti Lesy České republiky s. p. pod č.j. LCR946/081323/2021 ze dne 3. 9. 2021 a správce povodí, uvedené ve stanovisku Povodí Ohře státní podnik pod zn. POH/34364/2021-2/032100 ze dne 20. 7. 2021, byly zahrnuty do podmínek tohoto závazného stanoviska. Vodoprávní úřad po posouzení žádosti dospěl k závěru, že za podmínek, které stanovil podle ust. § 17 odst. 2 vodního zákona, bude ohrožení zájmů chráněných vodním zákonem přijatelné a je možné vydat souhlas. Při posuzování žádosti postupoval v souladu s ust. § 17 odst. 3 vodního zákona a souhlas vydal jako závazné stanovisko, které je závazné pro další postup příslušného stavebního úřadu při povolování stavby.

6. Státní správa lesa (Přichystal Lukáš, DiS., tel.: 475271743, email: lukas.prichystal@mag-ul.cz)

Veřejné zájmy, které dotčený orgán hájí podle § 48 odst. 2 písm. c), § 14 odst. 2 zákona č. 289/1995 Sb., o lesích a o změně a doplnění některých zákonů (lesní zákon), ve znění pozdějších předpisů, jsou záměrem dotčeny.

Záměr je možné uskutečnit za těchto podmínek:

1. při realizaci stavby je nutno dbát základních povinností k ochraně pozemků určených k plnění funkcí lesa uvedených v §§ 13, 20, 21 zákona o lesích;

2. pozemky určené k plnění funkcí lesa nebudou narušovány skladováním stavebního materiálu, přebytky zeminy, výstavbou pomocných staveb ani parkováním vozidel;
3. stavbou nebude narušen provoz lesního hospodářství;
4. síť lesních cest nebude poškozena; v případě nevyhnutelného poškození bude bezodkladně zajištěna náprava;
5. stavebník zajistí ochranu dřevin z lesních porostů (včetně jejich kořenové zóny; dřeviny dotčené stavbou) bezprostředně přilehlých k staveništi, a to dle podmínek uvedených CSN 83 9061- ochrana stromů a porostů při stavebních činnostech;
6. stavební záměr bude realizován podle výkresu SITUACE ZÁBORŮ SO 201, s názvem akce: "Ústí nad Labem - mosty se stavebním stavem VII - PD"; odp. projektant: Ing. A. Sinevič; vypracoval: Ing. J. Fukač; kontroloval: Ing. M. Komín; stupeň: DSP/PDPS; č. zák.: 20/329; datum: 5. 2021; č. přílohy C.3.1;
7. správní orgán podmiňuje svůj souhlas dořešením "nekatastrované" části cesty (např. v rámci trvalého odnětí), která je součástí lesního pozemku p.p.č. 347/1, na kterou stavební záměr svou částí "nová konstrukce cesty", navazuje.

Odůvodnění:

MmÚ projednal žádost výše uvedeného žadatele ke stavbě: „Ústí nad Labem - mosty se stavebním stavem VII - PD; SO 000 - Příprava území; SO 201 - Most ev. č. 744 c - M1 - Brná", kterou dojde k přímému dotčení lesního pozemku p.p.č. 347/5 v k.ú. Nová Ves (včetně dotčení jeho ochranného pásma) a dotčení ochranného pásma p.p.č. 347/1.

Předložený výkres SITUACE ZÁBORŮ SO 201, s názvem akce: "Ústí nad Labem - mosty se stavebním stavem VII - PD", který je součástí stejnojmenné projektové dokumentace (PD) a orgánu státní správy lesa dostupné informace jsou dostačující pro posouzení věci.

Předmět stavby:

Jedná se o rekonstrukci lávky (most ev. č. 744 c - M1) formou odstranění stávající konstrukce a výstavbu nové lávky pro pěší s ocelovou nosnou konstrukcí v odsunutě poloze o cca 1,8 m proti proudu vůči stávajícímu stavu. Ocelové profily nosné konstrukce jsou silně napadené korozí, v některých částech jsou již korozí oslabené. Dřevěné pražce jsou popraskané s plošnými porosty mechu a řas. Zábradlí na lávce není osazeno.

Záměrem přímo dotčený lesní pozemek (viz výkres):

- p.p.č. 347/5 - k přímému dotčení dochází v levé části pozemku, hraničně s lesním pozemkem p.p.č. 347/1 (dotčeno ochranné pásmo lesa; část pozemku využívaná jako cesta). Dle výkresu se jedná o trvalý (4,42 m²) a dočasný zábor (8,92 m²) pro účely nové konstrukce cesty a úpravu svahů.

Lesní pozemek v ochranném pásmu lesa (do vzdálenosti 50 m od hranice lesa; viz výkres), s umístěním na:

- p.p.č. 347/1 - celkové pojetí stavebního záměru zasahuje do ochranného pásma lesa, bez možnosti se tomuto pásmu vyhnout. Prakticky se jedná o navázání nové konstrukce cesty (vedoucí z lávky na hranici lesního pozemku), na nekatastrovanou část zpevněné komunikace (jenž je součástí lesního pozemku), která se napojuje na p.p.č. 133/1 (ostatní komunikace).

Orgán státní správy lesů vzal při svém rozhodování v úvahu skutečnost, že se jedná o stavbu, jejímž cílem je rekonstrukce lávky, formou odstranění stávající konstrukce a výstavbu nové lávky pro pěší s ocelovou nosnou konstrukcí v odsunutě poloze o cca 1,8 m proti proudu potoka vůči stávajícímu stavu. Přičemž je přímo dotčen lesní pozemek p.p.č. 347/5 a

dále ochranné pásmo lesního pozemku p.p.č. 347/1, v jehož dolní části je vedena nekatastrovaná cesta, na kterou je záměr v části "nová konstrukce cesty" napojen.

Vzhledem ke skutečnosti, že lesní pozemek p.p.č. 347/1 je pozemkem určeným k plnění funkce lesa, správní orgán podmínil svůj souhlas (viz podmínky) s požadavkem na nápravu zdejšího stavu. Především, tím že žadatelem bude vyřešeno napojení části záměru "nová konstrukce cesty", na cestu, která nebude součástí lesního pozemku, ale bude samostatně katastrovaná (tzn. oddělena z pozemku určeného pro plnění funkce lesa).

Vzhledem k výše uvedenému, nebylo správním orgánem přihlédnuto k hodnotě AVB u jednotlivých lesních pozemků.

Pro zjištěné skutečnosti, kdy se nelze vyhnout umístění záměru přímo na lesní pozemky a do ochranného pásma lesních pozemků, správní orgán dospěl k závěru, že záměr lze v ochranném pásmu lesa a na dotčených lesních pozemcích realizovat. Vydal proto souhlas s umístěním stavby do ochranného pásma lesa a na dotčené lesní pozemky, stanovil přitom podmínky pro realizaci stavby s důrazem na ochranu dřevin na staveništi.

Upozornění:

Vzhledem k dotčení výše uvedených lesních pozemků, správní orgán sděluje, že rozhodnutí o odnětí lesních pozemků (PUPFL) je možné vydat až poté, co nabylo právní moci územní rozhodnutí (příp. územní souhlas), vydané podle stavebního zákona, a též na základě souhlasu jako závazného stanoviska státní správy lesa podle §14 odst. 2 lesního zákona.

Jestliže k dalšímu využití lesních pozemků odňatých plnění funkcí lesa nebo lesních pozemků, jejichž plnění funkcí lesa je omezeno, je třeba stavební povolení nebo jiné rozhodnutí podle zvláštních předpisů, nesmí být započato s jejich odlesňováním dříve, než toto rozhodnutí nabude právní moci. To znamená, že v takovém případě je nutné podat žádost o odnětí nebo omezení tak, aby rozhodnutí o odnětí nebo omezení bylo vydáno a stačilo nabytí právní moci před vydáním stavebního povolení.

V případě ohlašovaných staveb a jiné činnosti podle § 104 stavebního zákona, které nepodléhají územnímu rozhodnutí ani stavebnímu povolení, upozorňujeme na povinnost požádat o rozhodnutí o odnětí či omezení využití lesního pozemku před zahájením ohlášené aktivity. To znamená, že v takovém případě je nutné podat žádost o odnětí nebo omezení tak, aby rozhodnutí o odnětí nebo omezení bylo vydáno před zahájením stavby nebo jiné ohlašované činnosti, i když bude následovat po souhlasu stavebního úřadu.

K žádosti o odnětí lesních pozemků je nutné předložit předepsané náležitosti dle §1 vyhl. č. 77/1996 Sb., o náležitostech žádosti o odnětí nebo omezení pozemků určených k plnění funkcí lesa, konkrétně:

- podrobné zdůvodnění požadavku s uvedením údajů o uvažovaném použití pozemků určených k plnění funkcí lesa;
- údaje o celkovém rozsahu pozemků určených k plnění funkcí lesa, jejichž zábor se předpokládá, podle způsobu záboru - trvalé nebo dočasné odnětí, trvalé nebo dočasné omezení, u dočasných záborů jeho počátek a konec;
- údaje o dotčených pozemcích určených k plnění funkcí lesa podle katastru nemovitostí (obec, katastrální území, parcelní číslo, druh, výměra pozemku, údaje o vlastníkovi a nájemci pozemku);
- snímek katastrální mapy s grafickým znázorněním požadovaného záboru s označením výměry, popřípadě geometrický plán;
- údaje lesního hospodářského plánu nebo lesní hospodářské osnovy o lesních porostech na dotčených pozemcích, včetně jejich zařazení do hospodářských souborů a kategorií lesa;
- komplexní výpočet náhrad škod na lesních porostech a předpoklad zvýšených provozních nákladů;

- výpočet poplatku za odnětí;
- u dočasného záboru návrh plánu rekultivace, pokud je nezbytný;
- sdělení, zda záměr stavby bude předmětem územního rozhodnutí či územního souhlasu (pokud ano, doložit pravomocné územní rozhodnutí či územní souhlas), resp. ohlášení stavby či stavebního povolení (informace podá příslušný stavební úřad);
- vyjádření vlastníka a nájemce dotčených pozemků určených k plnění funkcí lesa;
- vyjádření odborného lesního hospodáře nebo právnické či fyzické osoby pověřené touto funkcí.

V žádosti o odnětí lesních pozemků není nutné předkládat plán rekultivace, nicméně z předmětných pozemků budou nejpozději ke dni ukončení dočasného odnětí odstraněny všechny stavby, zařízení nesloužící lesnímu hospodářství a dotčená plocha uvedena do původního stavu, nedohodne-li se žadatel s vlastníkem lesního pozemku jinak.

Vzhledem k tomu, že vydání souhlasu podle § 14 odst. 2 lesního zákona není samostatným rozhodnutím ve správním řízení, ale jedná se o úkon učiněný věcně a místně příslušným orgánem státní správy lesů, jehož obsah je závazný pro výrokovou část rozhodnutí příslušného stavebního úřadu, vydává MmÚ, odbor životního prostředí, uvedený souhlas ve formě závazného stanoviska ve smyslu ustanovení § 149 správního řádu.

7. Silniční správní úřad (Machačová Monika, Bc., tel.: 475271861, email: monika.machacova@mag-ul.cz)

Veřejné zájmy, které dotčený orgán hájí podle § 40 odst. 4 písm. a) a § 40 odst. 5 písm. b) zákona č. 13/1997 Sb., o pozemních komunikacích, ve znění pozdějších předpisů, jsou záměrem dotčeny. Dotčený orgán k záměru nemá připomínky.

Odůvodnění:

Záměr stavby není v rozporu se zákonem č. 13/1997 Sb., o pozemních komunikacích, ve znění pozdějších předpisů.

Upozornění:

V případě zastupování žadatele bude předložena plná moc.

V případě zvláštního užívání místní komunikace v ul. V Průčelí v k.ú. Brná nad Labem či místní komunikace v ul. Broskvoňová v k.ú. Brná nad Labem (započetí výkopových prací nebo jiného druhu zvláštního užívání - umístění kontejneru nebo zařízení staveniště) vydá povolení v souladu s ustanovením § 25 odst. 6 písm. c) zákona č. 13/1997 Sb., o pozemních komunikacích, ve znění pozdějších předpisů odbor dopravy a majetku MmÚ. Žádost bude podepsána statutárním zástupcem, a budou k ní doloženy tyto náležitosti:

- situační mapa se zákresem místa výkopu (záboru)
- souhlasné stanovisko Policie ČR - dopravní inspektorát Ústí nad Labem
- návrh přechodného dopravního značení, které stanoví odbor dopravy a majetku MmÚ
- stanovisko vlastníka dotčené místní komunikace.

Povolení uzavírky veřejně přístupné účelové komunikace (mostu - lávky pro pěší) umístěné na p.p.č. 229/2 a p.p.č. 132/1 v k.ú. Brná nad Labem, v souladu s ustanovením § 24 zákona č. 13/1997 Sb., o pozemních komunikacích, vydá odbor dopravy a majetku MmÚ. Žádost bude podána nejpozději 30 dní před dnem požadovaného uzavření, bude podepsána statutárním zástupcem, a budou k ní doloženy tyto náležitosti:

- situační mapa se zákresem místa uzavírky

- stanovisko Policie ČR - dopravní inspektorát Ústí nad Labem
- návrh přechodného dopravního značení, které stanoví odbor dopravy a majetku MmÚ
- stanovisko vlastníka dotčené pozemní komunikace
- stanovisko obce, na jejímž území bude uzavírka provedena, případně vedena objízdná trasa.

Stanovení přechodné úpravy provozu na pozemních komunikacích, dle zákona č. 361/2000 Sb. o provozu na pozemních komunikacích, ve znění pozdějších změn a doplňků vydá, na základě žádosti, odbor dopravy a majetku MmÚ.

Stavební povolení nebo společné povolení vydá, dle zákona č. 183/2006 Sb., zákon o územním plánování a stavebním řádu (stavební zákon), na základě žádosti, speciální stavební úřad odboru dopravy a majetku Magistrátu města Ústí nad Labem.

V souladu s ustanovením zákona č. 13/1997 Sb., o pozemních komunikacích, budou po celou dobu trvání stavby okolní komunikace udržovány v čistotě (každodenní smývání od nečistot) tak, aby nebyl ohrožen silniční provoz na přilehlých komunikacích.

8. Územní plánování (Ušáková Jana, Bc., tel.: 475271612, email: jana.usakova@mag-ul.cz)

Veřejné zájmy, které dotčený orgán hájí podle § 6 odst. 1 písm. e), § 96b zákona č. 183/2006 Sb., o územním plánování a stavebním řádu (stavební zákon), ve znění pozdějších předpisů, jsou záměrem dotčeny. Dotčený orgán k záměru nemá připomínky.

Odůvodnění:

Závazné stanovisko k záměru "Ústí nad Labem - mosty se stavebním povolením VII - PD" nebylo v souladu s ustanovením § 4 odst. 9 zákona č. 183/2006 Sb., o územním plánování a stavebním řádu, ve znění pozdějších předpisů vydáno a považuje se tedy za souhlasné a bez podmínek.

MmÚ na základě dílčích závazných stanovisek vydaných dle jednotlivých úseků veřejné správy, v nichž chrání dotčené veřejné zájmy, konstatuje, že z hlediska chráněných zájmů lze výše specifikovanou stavbu umístit za dodržení výše uvedených připomínek.

Poučení

Proti koordinovanému závaznému stanovisku nelze podat samostatné odvolání, neboť tento úkon není samostatným rozhodnutím. Odvolání je možné podat až proti rozhodnutí příslušného stavebního úřadu, které umožní, aby byla v souladu s ustanovením § 149 odst. 8 správního řádu přezkoumána jednotlivá závazná stanoviska dotčených orgánů státní správy.

Mgr. Ivana Chlapcová

koordinátorka závazných stanovisek
právní odbor Magistrátu města Ústí nad Labem

Příloha:


Ověřená část předložené projektové dokumentace k posuzovanému záměru:

- Situace, výkres č. D.201.2



Konverzní lístek

Číslo v úložišti: 326278921633426991451



Datum vystavení: 05. 10. 2021

Konverze nejpozději: 04. 11. 2021

Konvertovaný dokument: kompletní datová zpráva

ID zprávy: 953751218

Předmět: koordinované závazné stanovisko kladné: Ústí nad Labem - mosty se stavebním povolením VII - PD

Stav zprávy: Doručená

Datum a čas: 5. 10. 2021 v 10:12:00

Odesílatel: Statutární město Ústí nad Labem, Velká Hradební 2336/8, 40001 Ústí nad Labem, CZ

ID schránky: vt8bhx2

Typ schránky: Orgán veřejné moci

Odesílající osoba: Spisová aplikace


Adresát: AZ Consult, spol. s r.o., Klášská 1334/12, 40001 Ústí nad Labem, CZ

ID schránky: z9vp5js

Typ schránky: Právnícká osoba



Datová schránka: z9vp5js, AZ Consult, spol. s r.o.
Uživatel: Martina Štrosová



Přijatá zpráva - Detail zprávy

Předmět: koordinované závazné stanovisko kladné: Ústí nad Labem - mosty se stavebním povolením VII - PD
ID zprávy: 953751218
Typ zprávy: Přijatá datová zpráva
Stav zprávy: Doručená
Datum a čas: 5. 10. 2021 v 10:12:00

Odesílatel: Statutární město Ústí nad Labem, Velká Hradební 2336/8, 40001 Ústí nad Labem, CZ
ID schránky: vt8bhx2
Typ schránky: Orgán veřejné moci
Odesílající osoba: Spisová aplikace

Zmocnění: Nežadáno
Naše čís. jednací: MMUL/PO/253077/2021/Chlál
Naše spisová zn.: Nežadáno
Vaše čís. jednací: Nežadáno
Vaše spisová zn.: Nežadáno
K rukám: Nežadáno
Do vlastních rukou: Ano
Zakázáno doručení fikcí: Ne

Přílohy:

2021-177490.pdf (513,6 kB)

Ústí nad Labem - mosty se stavebním stavem VII - PD.pdf (554,21 kB)

Události zprávy:

5. 10. 2021 v 10:08:58 EV0: Datová zpráva byla podána.
5. 10. 2021 v 10:08:58 EV5: Datová zpráva byla dodána do datové schránky příjemce. Je-li příjemcem datové zprávy orgán veřejné moci vystupující v postavení orgánu veřejné moci, byla datová zpráva tímto okamžikem doručena.
5. 10. 2021 v 10:12:00 EV11: Přihlásila se oprávněná osoba ve smyslu § 8, odst. 1 až 4 zákona č. 300/2008 Sb., v platném znění. Datová zpráva je nyní doručena. Případné dřívější datum doručení fikcí nebo doručení dodáním do schránky orgánu veřejné moci není dotčeno.



**REGIONÁLNÍ PRACOVISŤE
SPRÁVA CHKO ČESKÉ STŘEDOHŘÍ**

Michalská 260/14
412 01 Litoměřice
tel.: +420 416 574 611
e-mail: cstred@nature.cz
www.ceskestredohori.nature.cz
DS: 6npdyiv

Dle rozdělovníku

NAŠE ČÍSLO JEDNACÍ: SR/1819/UL/2021-7
PODACÍ DENÍK: 06428/UL/21

VYŘIZUJE: Podrápská
UKLÁDACÍ ZNAK: 021

DATUM: 20. 10. 2021

Věc: Závazné stanovisko ke změně záměru: „Ústí nad Labem – mosty se stavebním stavem VII – PD, SO 000 - Příprava území, SO 201 Most ev. č. 744c-M1 - Brná“, p. p. č. 132/1, 226, 227, 229/2, 231/1 v k. ú. Brná nad Labem a p. p. č. 347/5 v k. ú. Nová Ves (dále jen „záměr“)

Agentura ochrany přírody a krajiny ČR, regionální pracoviště Správa CHKO České středohoří (dále jen „Agentura“), jako orgán ochrany přírody příslušný podle ustanovení § 75 odst. 1 písm. e) ve spojení s ust. § 78 odst. 3 písm. j) zákona č. 114/1992 Sb. o ochraně přírody a krajiny v platném znění (dále jen „zákon“), na základě žádosti investora Statutárního města Ústí nad Labem, se sídlem Velká Hradební 2336/8, 401 00 Ústí nad Labem, IČ: 000 81 531, zastoupeného na základě plné moci ze dne 19. 8. 2021 společností AZ Consult spol. s r.o., se sídlem Klíšská 12, 400 01 Ústí nad Labem, IČ: 445 67 430 (dále jen „předkladatel“), doručené dne 15. 9. 2021 s č. j.: 06428/UL/21 o závazné stanovisko ke změně výše uvedeného záměru, vydává jako dotčený orgán podle ust. § 149 zákona č. 500/2004 Sb., správní řád, v platném znění (dále jen „správní řád“), toto

Z Á V A Z N É S T A N O V I S K O

podle § 44 odst. 1 a § 4 odst. 2 zákona Agentura
souhlasí

se změnou záměru „Ústí nad Labem – mosty se stavebním stavem VII – PD, SO 000 - Příprava území, SO 201 Most ev. č. 744c-M1 - Brná“, p. p. č. 132/1, 226, 227, 229/2, 231/1 v k. ú. Brná nad Labem a p. p. č. 347/5 v k. ú. Nová Ves, podle změny dokumentace vypracované Ing. Janem Fukačem a autorizované Ing. Adamem Sinevičem, AZ Consult spol. s r.o. v září 2021, číslo zakázky 20/329, ověřené a archivované Agenturou.

Souhlas se uděluje pouze při splnění následujících podmínek:

1. Deponie přebytečného výkopku a stavební odpady nebudou ukládány do volné krajiny, dočasně ani trvale,
2. během stavby bude účinným způsobem minimalizováno zakalení toku a zabráněno vyplavování dráždivých látek (cement, vápno, plastifikátory apod.) ze stavby do toku,
3. do dna toku bude zasahováno pouze v míře technologicky nezbytně nutné, dno toku bude po ukončení prací uvedeno do původního stavu v míře technicky možné,
4. použité stroje a zařízení budou v bezvadném technickém stavu. Při jejich používání bude zabráněno jakékoliv možnosti kontaminace biotopů (např. únikem oleje, pohonných hmot či provozních kapalin z těchto strojů),
5. nebudou zasypávány výmoly ve dně Průčelského potoka, bezprostředně nesouvisející se stavbou,
6. kácení stromů a náletových dřevin bude prováděno v době vegetačního klidu, tj. v období od 1. 11. do 31. 3. běžného roku,
7. k realizaci kamenných konstrukcí a opevnění nebudou použity kameny z okolních suťových lesů,
8. Agentuře, RP Správa CHKO České středohoří, bude alespoň 10 dnů před zahájením stavby oznámen začátek prací a národné firmy (název, IČO a adresa) vč. kontaktu na stavbyvedoucího zodpovědného za vedení této konkrétní stavby (postačí e-mailem ceske.stredohori@nature.cz),



9. místo plánovaného umístění zařízení staveniště (místo pro skladování materiálu a strojů pro potřeby stavby) nebude umístěno na území I. zóny CHKO České středohoří a jeho poloha bude rovněž oznámena Agentuře alespoň 10 dnů před zahájením stavby (postačí na výše uvedený e-mail),
10. Správa CHKO České středohoří bude neprodleně informována o ukončení prací (postačí na výše uvedený e-mail),
11. v případě, že bude v průběhu prací zjištěn výskyt zvláště chráněných druhů organismů, je investor povinen neprodleně tuto skutečnost oznámit Agentuře, která stanoví další postup.

Odůvodnění:

Předkladatel požádal dne 15. 9. 2021 správní orgán o vydání závazného stanoviska ke změně výše uvedeného záměru. Předložené podklady byly shledány jako dostatečné, proto mohlo být stanovisko vydáno.

Předložený záměr se nachází na okraji obce Ústí nad Labem, městské části Brná, v k. ú. Brná nad Labem a Nová Ves.

K realizaci záměru bylo dne 7. 9. 2021 vydáno Agenturou souhlasné závazné stanovisko č. j.: SR/1819/UL/2021-5. Změna projektu byla vyvolaná požadavkem správce vodního toku společnosti Lesy ČR, státní podnik, OŘ severní Čechy ze dne 3. 9. 2021 s č. j.: LCR946/081323/2021 na opevnění koryta Průčelského potoka v místě mostu kamennou rovinaninou z lomového kamene o min. hmotnosti 200 – 500 kg v celém profilu koryta toku nikoliv pouze na březích (tzn. i ve dně). Pokud z prostorových důvodů nebude možné realizovat opevnění toku z kamenné rovinaniny této velikosti, souhlasí správce toku i s opevněním toku dlažbou z lomového kamene do betonu, která bude provedena v tl. min. 0,30 m. Zajištění stability kamenné rovinaniny musí být dle podmínky správce vodního toku na vtoku i výtoku zajištěna prahem z lomového kamene do betonu o rozměrech min 0,60 x 0,60 m, který bude vystaven kolmo na osu toku. Projektant zvolil variantu opevnění dlažbou z lomového kamene do betonu, protože pro kamennou rovinaninu o požadované hmotnosti by bylo nutné provést založení opěr hlouběji a pro opevnění koryta provést výkop v hloubce minimálně 0,5 m. Změny byly zapracovány do projektové dokumentace a jsou patrné z ověřené situace v příloze.

Změna stavby zasahuje do Průčelského potoka (IDVT 10232830), který je významným krajinným prvkem (VKP) ve smyslu § 3 odst. 1 písm. b) zákona, proto vydává Agentura závazné stanovisko podle § 4 odst. 2 zákona. V nálezkové databázi ochrany přírody nejsou v místě realizace záměru evidovány žádné záznamy o výskytu zvláště chráněných druhů rostlin ani živočichů a při volbě varianty opevnění kamennou rovinaninou o hmotnosti požadované správcem toku by byly nutné rozsáhlejší zásahy do koryta vodního toku. Z těchto důvodů Agentura vyhodnotila změnu realizace záměru a volbu opevnění koryta dlažbou z lomového kamene do betonu jako možnou a ponechala v platnosti všechny podmínky ze závazného stanoviska SR/1819/UL/2021-5 ze dne 7. 9. 2021, které s výjimkou řešené změny formy opevnění rovněž zůstává platné.

Při vydání souhlasu dle uvedených podmínek výše vycházíme z předpokladu, že bude bezesbytku dodržena předložená PD. V opačném případě by tento souhlas nemohl být udělen.

Záměr není na základě našich současných znalostí při splnění výše uvedených podmínek v rozporu s posláním CHKO České středohoří ve smyslu § 25 zákona a § 1 zřizovacího předpisu CHKO České středohoří č. 6883/76 ze dne 19. 3. 1976.

Toto závazné stanovisko řeší pouze výše uvedený záměr v rozsahu archivované projektové dokumentace, nevztahuje se na další, byť navazující stavební aktivity v dané lokalitě.



POUČENÍ

Podle ust. § 149 správního řádu není závazné stanovisko samostatným rozhodnutím a nelze se proti němu odvolat. Jeho obsah je závazným podkladem pro příslušný stavební úřad. Obsah závazného stanoviska lze napadnout odvoláním proti rozhodnutí příslušného stavebního úřadu.

(podepsáno elektronicky)

Mgr. Jan Kyselka

Vedoucí
Oddělení ochrany přírody a krajiny
RP Správa CHKO České středohoří

Přílohy: ověřená situace

Rozdělovník:

1x AZ Consult spol. s r.o., Magdaléna Malá, Klášská 12, 400 01 Ústí nad Labem (DS)

1x na vědomí: Statutární město Ústí nad Labem (DS)

1x na vědomí: Mm Ústí nad Labem (DS)

1x na vědomí: Ústecké šrouby, z.s. (DS)



Konverzní lístek

Číslo v úložišti: 917267871635320502053



Datum vystavení: 27. 10. 2021

Konverze nejpozději: 26. 11. 2021

Konvertovaný dokument: kompletní datová zpráva

ID zprávy: 961320928

Předmět: Závazné stanovisko změna PD

Stav zprávy: Doručená

Datum a čas: 27. 10. 2021 v 08:09:47

Odesílatel: Regionální pracoviště Správa CHKO České středohoří (Agentura ochrany přírody a krajiny, Michalská 260/14, 41201 Litoměřice, CZ)

ID schránky: 6npdyiv

Typ schránky: Orgán veřejné moci

Odesílající osoba: Oprávněná osoba

Adresát: AZ Consult, spol. s r.o., Klíšská 1334/12, 40001 Ústí nad Labem, CZ

ID schránky: z9vp5js

Typ schránky: Právnícká osoba



Datová schránka: z9vp5js, AZ Consult, spol. s r.o.
Uživatel: Martina Štrosová

AZ CONSULT s.r.o.

27. 10. 2021

č. j.:

2180

Přijatá zpráva - Detail zprávy

Předmět: Závazné stanovisko změna PD
ID zprávy: 961320928
Typ zprávy: Přijatá datová zpráva
Stav zprávy: Doručená
Datum a čas: 27. 10. 2021 v 08:09:47

Odesílatel: Regionální pracoviště Správa CHKO České středohoří (Agentura ochrany přírody a krajiny, Michalská 260/14, 41201 Litoměřice, CZ)
ID schránky: 6npdyiv
Typ schránky: Orgán veřejné moci
Odesílající osoba: Oprávněná osoba

Zmocnění: Nezádáno
Naše čís. jednací: SR/1819/UL/2021 - 7
Naše spisová zn.: Nezádáno
Vaše čís. jednací: Nezádáno
Vaše spisová zn.: Nezádáno
K rukám: Nezádáno
Do vlastních rukou: Ne
Zakázáno doručení fiktí: Ne

Přílohy:

211020_Statutarni mesto Usti n.L._ZS_zmena_most ev c 744c-M1-Brna_IV.zona_VKP_EVL.pdf (535,2 kB)
211020_Statutarni město Usti n.L._situace_over.pdf (439,83 kB)

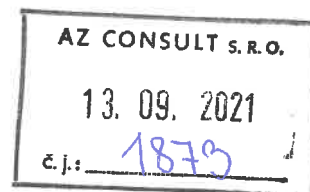
Události zprávy:

26. 10. 2021 v 14:30:06 EV0: Datová zpráva byla podána.
26. 10. 2021 v 14:30:06 EV5: Datová zpráva byla dodána do datové schránky příjemce. Je-li příjemcem datové zprávy orgán veřejné moci vystupující v postavení orgánu veřejné moci, byla datová zpráva tímto okamžikem doručena.
27. 10. 2021 v 08:09:47 EV11: Přihlásila se oprávněná osoba ve smyslu § 8, odst. 1 až 4 zákona č. 300/2008 Sb., v platném znění. Datová zpráva je nyní doručena. Případné dřívější datum doručení fiktí nebo doručení dodáním do schránky orgánu veřejné moci není dotčeno.



REGIONÁLNÍ PRACOVISŤE
SPRÁVA CHKO ČESKÉ STŘEDOHOŘÍ
Michalská 260/14
412 01 Litoměřice
tel.: +420 416 574 611
e-mail: cstred@nature.cz
www.ceskestredohori.nature.cz
DS: 6npdyiv

Dle rozdělovníku



NAŠE ČÍSLO JEDNACÍ: SR/1819/UL/2021-5
PODACÍ DENÍK: 04957/UL/21

VYŘIZUJE: Podrápská
UKLÁDACÍ ZNAK: 021

DATUM: 7. 9. 2021

Věc: Závazné stanovisko k realizaci záměru: „Ústí nad Labem – mosty se stavebním stavem VII – PD, SO 000 - Příprava území, SO 201 Most ev. č. 744c-M1 - Brná“, p. p. č. 132/1, 226, 227, 229/2, 231/1 v k. ú. Brná nad Labem a p. p. č. 347/5 v k. ú. Nová Ves (dále jen „záměr“)

Agentura ochrany přírody a krajiny ČR, regionální pracoviště Správa CHKO České středohoří (dále jen „Agentura“), jako orgán ochrany přírody příslušný podle ustanovení § 75 odst. 1 písm. e) ve spojení s ust. § 78 odst. 3 písm. j) zákona č. 114/1992 Sb. o ochraně přírody a krajiny v platném znění (dále jen „zákon“), na základě žádosti investora Statutárního města Ústí nad Labem, se sídlem Velká Hradební 2336/8, 401 00 Ústí nad Labem, IČ: 000 81 531, zastoupeného na základě plné moci ze dne 19. 8. 2021 společností AZ Consult spol. s r.o., se sídlem Klíšská 12, 400 01 Ústí nad Labem, IČ: 445 67 430 (dále jen „předkladatel“), doručené dne 16. 7. 2021 s č. j.: 04957/UL/21 o závazné stanovisko k výše uvedenému záměru, vydává jako dotčený orgán podle ust. § 149 zákona č. 500/2004 Sb., správní řád, v platném znění (dále jen „správní řád“), toto

ZÁVAZNÉ STANOVISKO

podle § 44 odst. 1 a § 4 odst. 2 zákona Agentura
souhlasí

s realizací záměru „Ústí nad Labem – mosty se stavebním stavem VII – PD, SO 000 - Příprava území, SO 201 Most ev. č. 744c-M1 - Brná“, p. p. č. 132/1, 226, 227, 229/2, 231/1 v k. ú. Brná nad Labem a p. p. č. 347/5 v k. ú. Nová Ves, podle dokumentace vypracované Ing. Janem Fukačem a autorizované Ing. Adamem Sinevičem, AZ Consult spol. s r.o. v červnu 2021, číslo zakázky 20/329, ověřené a archivované Agenturou.

Souhlas se uděluje pouze při splnění následujících podmínek:

1. Deponie přebytečného výkopku a stavební odpady nebudou ukládány do volné krajiny, dočasně ani trvale,
2. během stavby bude účinným způsobem minimalizováno zakalení toku a zabráněno vyplavování dráždivých látek (cement, vápno, plastifikátory apod.) ze stavby do toku,
3. do dna toku bude zasahováno pouze v míře technologicky nezbytně nutné, dno toku bude po ukončení prací uvedeno do původního stavu v míře technicky možné,
4. použité stroje a zařízení budou v bezvadném technickém stavu. Při jejich používání bude zabráněno jakékoliv možnosti kontaminace biotopů (např. únikem oleje, pohonných hmot či provozních kapalin z těchto strojů),
5. nebudou zasypávány výmoly ve dně Průčelského potoka, bezprostředně nesouvisející se stavbou,
6. kácení stromů a náletových dřevin bude prováděno v době vegetačního klidu, tj. v období od 1. 11. do 31. 3. běžného roku,
7. k realizaci kamenných konstrukcí a opevnění nebudou použity kameny z okolních suťových lesů,
8. Agentuře, RP Správa CHKO České středohoří, bude alespoň 10 dnů před zahájením stavby oznámen začátek prací a název a adresy firmy (název, IČO a adresa) vč. kontaktu na stavbyvedoucího zodpovědného za vedení této konkrétní stavby (postačí e-mailem ceske.stredohori@nature.cz),
9. místo plánovaného umístění zařízení staveniště (místo pro skladování materiálu a strojů pro potřeby stavby) nebude umístěno na území I. zóny CHKO České středohoří a jeho poloha bude rovněž oznámena Agentuře alespoň 10 dnů před zahájením stavby (postačí na výše uvedený e-mail),



10. Správa CHKO České středohoří bude neprodleně informována o ukončení prací (postačí na výše uvedený e-mail),
11. v případě, že bude v průběhu prací zjištěn výskyt zvláště chráněných druhů organismů, je investor povinen neprodleně tuto skutečnost oznámit Agentuře, která stanoví další postup.

Odůvodnění:

Předkladatel požádal dne 16. 7. 2021 správní orgán o vydání závazného stanoviska k výše uvedenému záměru. Žádost byla dne 24. 8. 2021 doplněna o plnou moc k zastupování investora. Předložené podklady byly shledány jako dostatečné, proto mohlo být stanovisko vydáno.

Předložený záměr se nachází na okraji obce Ústí nad Labem, městské části Brná, v k. ú. Brná nad Labem a Nová Ves. Záměr se většinově nachází ve IV. zóně odstupňované ochrany v rámci CHKO České středohoří, mírně zasahuje do I. zóny CHKO České středohoří (část p. p. č. 347/5 v k. ú. Nová Ves).

Předložený záměr řeší rekonstrukci lávky ve smyslu kompletního odstranění stávajícího mostního objektu a vybudování nové lávky pro pěší. Stavební stav stávajícího mostu byl klasifikován jako havarijný a nepoužitelný. Pod lávkou se nachází koryto Průčelského potoka v přirozeném stavu. Nová lávka je navržena v odsunutě poloze o cca 1,8 m proti proudu potoka oproti stávajícímu stavu, s upraveným úhlem křížení na 90°. Konstrukčně se bude jednat o trvalou nepohyblivou lávku pro chodce s ocelovou nosnou konstrukcí uloženou na tížných železobetonových opěrách s plošným založením, jejichž součástí budou krátká rovnoběžná železobetonová křídla. Mostovka bude tvořena lisovanými pororošty s malými oky, lávka bude opatřena oboustranným zábradlím s výplní z tahokovu. Součástí rekonstrukce bude také obnova konstrukce cesty šířky 1,5 m v úseku přilehlém k lávce. Na levém břehu bude rekonstruovaná část cesty dotčená výkopovými pracemi v délce cca 1,5 m za koncem opěry. Na pravém břehu bude nová konstrukce cesty v délce cca 5,7 m plynule napojena na místní komunikaci. Konstrukce cesty je navržena z nestmelených vrstev o celkové tloušťce 0,35 m. Koryto potoka v oblasti dotčené výkopovými pracemi bude opevněno kamennou rovnalinou z čedičového lomového kamene s vyklínováním, čímž bude zachován jeho přirozený charakter. Před zahájením stavby je plánováno kácení a mýcení dřevin v rozsahu dle přílohy číslo D.000.2.1 projektové dokumentace. Agentura upozorňuje, že kácení musí být řešeno postupem v souladu s § 8 zákona. Umístění a rozsah záměru jsou patrné z ověřené situace.

Protože stavba zasahuje do Průčelského potoka (IDVT 10232830), který je významným krajinným prvkem (VKP) ve smyslu § 3 odst. 1 písm. b) zákona, vydává Agentura závazné stanovisko podle § 4 odst. 2 zákona. K posouzení stavu toku provedla Agentura dne 3. 8. 2021 terénní šetření. V místě realizace záměru je Průčelský potok přirozeného charakteru. V náleзовé databázi ochrany přírody nejsou v místě realizace záměru evidovány žádné záznamy o výskytu zvláště chráněných druhů rostlin ani živočichů a možnost realizace záměru byla konzultována se zoology. Agentura vyhodnotila zásah do VKP jako možný a pro zajištění minimalizace jeho negativního vlivu na VKP stanovila podmínky pro udělení souhlasu č. 2, 3, 4, 5, 6 a 7 a stanovila oznamovací podmínku č. 8.

Podmínky pro udělení souhlasu č. 1 a 9 byly stanoveny k minimalizaci vlivu realizace na životní prostředí, podmínka č. 10 z důvodu možnosti ověření provedení záměru v souladu s předloženou projektovou dokumentací, ověření stavu VKP a stavu dotčených biotopů bezprostředně po realizaci záměru a podmínka č. 11 z důvodu předběžné opatrnosti.

Při vydání souhlasu dle uvedených podmínek výše vycházíme z předpokladu, že bude bezesbýtku dodržena předložená PD. V opačném případě by tento souhlas nemohl být udělen.

Stavba svým charakterem – rekonstrukce stávajícího mostu, nemůže snížit nebo změnit krajinný ráz daného místa, k záměru se proto nevydává závazné stanovisko dle § 12 odst. 2 zákona. Most bude oproti stávajícímu stavu umístěn o cca 1,8 m v odsunutě poloze proti proudu potoka, s upraveným úhlem křížení na 90°.

Dle § 44 odst. 2 písm. b) se závazné stanovisko nevydává, jde-li o stavby v zastavěném území města, které se nachází na území chráněné krajinné oblasti.

Záměr v minimálním rozsahu zasahuje na části pozemku p. č. 347/5 v k. ú. Nová Ves do I. zóny odstupňované ochrany v rámci CHKO České středohoří a zároveň do Evropsky významné lokality (EVL)



CZ0424141 Porta Bohemica, která je vyhlášena pro ochranu stanovišť 3270 - Bahnitě břehy řek s vegetací svazů *Chenopodion rubri* p.p. a *Bidention* p.p., 6110 - Vápnité nebo bazické skalní trávníky (*Alyso-Sedion albi*), 8150 - Středoevropské silikátové sutě, 8160 - Vápnité sutě pahorkatin a horského stupně a 9180 - Lesy svazu *Tilio-Acerion* na svazích, sutích a v roklicích a druhů losos obecný a bobr evropský. Agentura v souladu s § 44 odst. 1 a § 45 g zákona posoudila záměr a dospěla k závěru, že při dodržení všech podmínek pro udělení souhlasu lze záměr na p. p. č. 347/5 v k. ú. Nová Ves realizovat a je možné vyloučit závažné nebo nevratné poškození předmětů ochrany EVL.

Záměr není na základě našich současných znalostí při splnění výše uvedených podmínek v rozporu s posláním CHKO České středohoří ve smyslu § 25 zákona a § 1 zřizovacího předpisu CHKO České středohoří č. 6883/76 ze dne 19. 3. 1976.

Toto závazné stanovisko řeší pouze výše uvedený záměr v rozsahu archivované projektové dokumentace, nevztahuje se na další, byť navazující stavební aktivity v dané lokalitě.

POUČENÍ

Podle ust. § 149 správního řádu není závazné stanovisko samostatným rozhodnutím a nelze se proti němu odvolat. Jeho obsah je závazným podkladem pro příslušný stavební úřad. Obsah závazného stanoviska lze napadnout odvoláním proti rozhodnutí příslušného stavebního úřadu.



10.09.2021

(podepsáno elektronicky)

Mgr. Jan Kyselka

STEJNOPIS
ZA SPRÁVNOST VYHOTOVENÍ
Jana Krupková

Vedoucí
Oddělení ochrany přírody a krajiny
RP Správa CHKO České středohoří

Přílohy: ověřená situace

Rozdělovník:

- 1x AZ Consult spol. s r.o., Magdaléna Malá, Klíšská 12, 400 01 Ústí nad Labem (DS)
- 1x na vědomí: Statutární město Ústí nad Labem (DS)
- 1x na vědomí: Mm Ústí nad Labem (DS)
- 1x na vědomí: Ústecké šrouby, z.s. (DS)

AZ Consult spol s.r.o.

Klíšská 12

Ústí nad Labem

400 01

VÁŠ DOPIS ZN.

ČÍSLO JEDNACÍ

SPISOVÁ ZNAČKA

DATUM

LCR236/000249/2023

18.1.2023

VYŘIZUJE
BrožováTELEFON
956 236 109GSM
602426878FAX
416 597 160E-MAIL
lenka.brozova@lesy.cz**V ě c : Vyjádření ke stavbě : Ústí nad Labem – mosty se stavebním stavem VII – Most ev.č. 744c-M1-Brná**

Lesní správa Litoměřice obdržela Vaši žádost o stanovisko ve výše uvedené věci.

Tato stavba se bude nacházet kromě jiných i na p.p.č. 347/5 v k.ú. Nová Ves ve vlastnictví ČR s právem hospodařit pro Lesy ČR, s.p.

Lesní správa v Litoměřicích bude vyjadřovat ve smyslu zákona 289/95 Sb. v platném znění jak z pozice odborného lesního hospodáře, tak z pozice vlastníka:

Lesní správa Litoměřice se stavbou **souhlasí** za těchto podmínek:

1. Před započítím a rovněž po ukončení vlastních prací na pozemku kontaktujete místně příslušného revírníka Ing. Petra Jeřábka, tel.č.: 725 257 765
2. Po dokončení stavby bude uzavřena smlouva o zřízení služebnosti.
3. Části lesních pozemků dotčených stavbou budou odňaty z PUPFL.
4. Před zahájením stavby bude uzavřena nájemní smlouva.
5. Zajistíte, aby síť lesních cest nebyla poškozena a nadále plnila svůj účel. V případě nevyhnutelného poškození zajistíte jejich okamžitou obnovu.
6. Usměrníte provádění akce tak, aby nebyl narušen provoz lesního hospodářství.
7. Pozemky určené k plnění funkcí lesa mimo ochranné pásmo nebudou narušovány skladováním stavebního materiálu, přebytky zeminy, výstavbou pomocných staveb ani parkováním motorových vozidel.
8. Při realizaci záměru budou dodrženy základní povinnosti k ochraně pozemků určených k plnění funkcí lesa uvedené §§ 13,20,21 zák. 289/1995 Sb., v platném znění.
9. Meliorační ani jiné zařízení nebude vyústit do lesních pozemků.

10. V případě poškození stojících stromů, budou tyto následně ošetřeny nátěrem, s případnou vytěženou hmotou bude naloženo dle domluvy s revírníkem.
11. Po ukončení prací budou pozemky uvedeny do původního stavu.
12. Stavba bude v takové vzdálenosti, nebo takové konstrukce, aby případným pádem stromů nemohlo dojít k ohrožení nemovitosti nebo lidí a tím i nebude požadováno vyvětvování nebo odstranění jednotlivých stromů.
13. Toto vyjádření nenahrazuje souhlas orgánu státní správy lesa.

Dále se tato stavba nachází v ochranném pásmu lesního pozemku p.p.č. 347/1 v k.ú. Nová Ves ve vlastnictví fyzické osoby, která má vlastního odborného lesního hospodáře a proto se k němu Lesní správa v Litoměřicích nebude vyjadřovat.

S pozdravem „ Lesu zdar“

Bc. Petr Chvála

Lesní správce LS Litoměřice



Lesy České republiky, s.p. [03]
se sídlem Přemyslova 1106/19, Hradec Králové
500 08 Hradec Králové
IČ: 42196451, DIČ: CZ42196451
Lesní správa Litoměřice
Masarykova 665/31, Předměstí, 412 01 Litoměřice

Technical drawing of a building layout, likely a site plan or architectural drawing. The drawing shows a central building structure with various colored zones and labels. The building is outlined in black and filled with blue and red hatching. Surrounding the building are several areas labeled with numbers in pink boxes: 229/2, 347/5, 228/2, 227, 226, 231/1, and 132/1. The drawing also includes a road labeled 'cesta' and several areas labeled 'tráva' (grass). A north arrow is present in the upper right corner. The drawing is oriented horizontally on the page.

Lesy České republiky, s.p.
se sídlem Přemyslova 1106/19, Nový Hradec Králové
500 08 Hradec Králové
IČ: 42196451, DIČ: CZ42196451
Lesní správa Litoměřice
Masarykova 665/31, Předměstí, 412 01 Litoměřice

[illegible][illegible]

01 - 03



BYV
TSK

Osloveni zvezi:	Ing. A. Šinčević
Vizir:	Ing. J. Fučak	Subject:	DDP/PPS
Vizirast:	Ing. M. Kominić	C. zad:	C. post:
Učesnik:	Učesnik	Datum:	18.02.2017
Opis:	Opis: Izrada projekta Učesnik nad Lahom, Voda i reka iznad 2350m, 40 180 Učesnik	Učesnik:	Učesnik
Adresa:	Učesnik nad Lahom - mostić se stavljamo staven VII - PD
Vizir:	SITUACIJE ZABORU SO 201	C. Hrvatske:	C.3.1

Magda Malá

Od: Hradecká Olga <Olga.Hradecka@lesycr.cz>
Odesláno: pátek 10. září 2021 8:21
Komu: Magda Malá
Předmět: RE: Ústí nad Labem-mosty se stavebním stavem VII-Most ev.č.-744c-M1-Brná

Dobrý den,

Lesy ČR, s.p., Oblastní ředitelství severní Čechy doplňují tímto své vyjádření č.j. LCR946/081323/2021 ze dne 3.9.2021 o souhlas správce vodního toku - Průčelského potoka s kácením břehového porostu na p.p.č. 229/2 v k.ú. Brná nad Labem v rámci akce „Ústí nad Labem – mosty se stavebním stavem VII – PD, SO 000 – Příprava území a SO 201 – Most ev.č. 744c-M1 – Brná“ a s náhradní výsadbou.

S pozdravem

Olga Hradecká

Správce toků

T: +420 956 946 364

M: +420 725 838 901

E: olga.hradecka@lesycr.cz

Lesy České republiky, s.p.
Oblastní ředitelství severní Čechy
Dr. Vrbenského 2874/1, 415 01 Teplice
Detašované pracoviště Děčín
LS Děčín, Sládkova 2, 405 02 Děčín
www.lesycr.cz



Hospodaříme v souladu se standardy trvale udržitelného hospodaření.



Před tiskem tohoto e-mailu prosím zvažte, zda je to nezbytně nutné.

Obsah tohoto e-mailu není nabídkou k uzavření, změně či ke zrušení určité smlouvy; má pouze nezávazný informativní charakter a jeho obsah tak nelze považovat za součást kontrakčního procesu ve smyslu ustanovení § 1731 a následujících zákona č. 89/2012 Sb., občanský zákoník, ve znění pozdějších předpisů (dále jen "OZ"). Z tohoto důvodu se na obsah této zprávy neuplatní ustanovení § 1729 OZ.

Státní podnik Lesy České republiky, s.p., zachovává nulovou toleranci k jakémukoli nelegálnímu jednání, dodržuje maximální transparentnost, legalitu, etiku a uplatňuje zásady Criminal Compliance Programu (www.lesycr.cz/ccp). V případech, kdy je jednání zaměstnance v rozporu s Criminal Compliance Programem, je možné takové jednání oznámit (www.lesycr.cz/ccp).

From: Magda Malá <mala@azconsult.cz>
Sent: Thursday, September 9, 2021 10:24 AM
To: Hradecká Olga <Olga.Hradecka@lesycr.cz>
Subject: {EXTERNÍ ODESÍLATEL} Ústí nad Labem-mosty se stavebním stavem VII-Most ev.č.-744c-M1-Brná

Dobrý den, paní Hradecká,

dovoluji si se na Vás obrátit s žádostí o doplnění Vašeho Vyjádření ke shora uvedené stavbě ze dne 3.9.2021 – viz příloha.

Na základě výzvy Magistrátu města Ústí nad Labem Vás žádám o doplnění vyjádření ve smyslu souhlasu správce toku s kácením břehových porostů na pozemku 229/2 v k.ú. Brná nad Labem a dále o souhlas s novou náhradní výsadbou dřevin (předpoklad 2 až 4 kusy nových stromů).

**AZ Consult spol. s r.o.
Středisko IČ
Klíšská 12
400 01 Ústí nad Labem
Česká republika**

VÁŠ DOPIS ZN. O/326/2021	ČÍSLO JEDNACÍ LCR946/081323/2021	SPISOVÁ ZNAČKA LCR0031210/2021	DATUM 3.9.2021
VYŘIZUJE Olga Hradecká	TELEFON 956 946 364	GSM 725 838 901	FAX 417 538 708
			E-MAIL olga.hradecka@lesycr.cz

Věc: Ústí nad Labem – mosty se stavebním stavem VII – PD – SO 000 a SO 201

Lesy České republiky, s.p., Oblastní ředitelství severní Čechy jako správce **Průčelského potoka** (IDVT 10232830, ČHP 1-13-05-0210-0-00) souhlasí s realizací výše uvedené akce dle předložené projektové dokumentace za předpokladu splnění následujících podmínek:

1. Opevnění koryta Průčelského potoka v místě mostu bude provedeno kamennou rovinaninou z lomového kamene o min. hmotnosti **200–500 kg** a v celém profilu koryta toku nikoliv pouze na březích (tzn. i ve dně). Pokud z prostorových důvodů nebude možno realizovat opevnění toku z kamenné rovinaniny této velikosti, souhlasí správce toku i s opevněním toku dlažbou z LK na MC (do betonu), která bude provedena v tl. min 0,30 m.
2. Stabilita kamenné rovinaniny bude na vtoku i výtoku z mostu zajištěna prahem z lomového kamene na MC (do betonu) o rozměrech min 0,60 x 0,60 m, který bude vystavěn kolmo na osu toku.
3. V průběhu realizace stavby nedojde ke znečištění vodního toku látkami nebezpečnými vodám nebo poškození koryta toku nad rámec PD. Stavební a výkopový materiál bude zajištěn tak, aby nedošlo k jeho smyvu do koryta v případě zvýšených průtoků, dešťových srážek, tání sněhu či odchodem ledu. Odstranění případných škod na vlastní náklady zajistí a hradí investor stavby.
4. Stavební stroje používané v bezprostřední blízkosti vodního toku nebudou vykazovat úniky ropných látek a olejů, na staveništi budou k dispozici chemické prostředky na likvidaci úniků ropných látek.
5. Koryto vodního toku bude po dobu stavby udržováno v řádném stavu tak, aby byl zajištěn volný odtok vody.
6. Zahájení a ukončení stavebních prací bude ohlášeno min. 7 dní předem správci toku (e-mail: olga.hradecka@lesycr.cz), který bude zároveň přizván k závěrečné prohlídce stavby – správce toku se protokolárně (např. zápisem do stavebního deníku) vyjádří k dokončené stavbě.

7. Povinnosti a práva vyplývající z vlastnictví vodního díla a vlastnictví stavby v korytě vodního toku dle § 52 a 59 zákona č. 254/2001 Sb, o vodách a o změně některých zákonů, v platném znění budou na straně investora stavby nebo jím pověřené osoby, tzn. údržbu majetku, a především odstraňování sedimentů ze všech součástí a prostor mostní konstrukce.
8. Správce vodního toku nenese žádnou odpovědnost za škody a poškození stavby či její části vlivem zvýšených průtoků po dešťových srážkách, tání sněhu nebo odchodem ledu a vlivem povodně.

Platnost tohoto vyjádření je 2 roky ode dne vydání a platí pro potřeby vodoprávního řízení.

Předmětem vyjádření je projektová dokumentace na stavbu „Ústí nad Labem – mosty se stavebním stavem VII – PD, SO 000 – Příprava území a SO 201 – Most ev.č. 744c-M1 – Brná“ vypracovaná fi. AZ Consult spol. s r.o., odp. proj. Ing. A. Sinevič, v dubnu 2021 pro Statutární město Ústí nad Labem. Projektová dokumentace řeší rekonstrukci lávky formou odstranění stávající konstrukce a výstavbou nové lávky pro pěší s ocelovou nosnou konstrukcí v odsunutě poloze oproti původnímu umístění o cca 1,8 m proti proudu vodního toku. Nová lávka bude provedena s ocelovou nosnou konstrukcí uloženou na tížných železobetonových opěrách. Mostovka bude tvořena lisovanými pororošty, lávka bude opatřena zábradlím. Součástí stavby jsou též krátká železobetonová křídla opěr a obnova konstrukce navazující cesty.

Ing.
Michal
Rousek

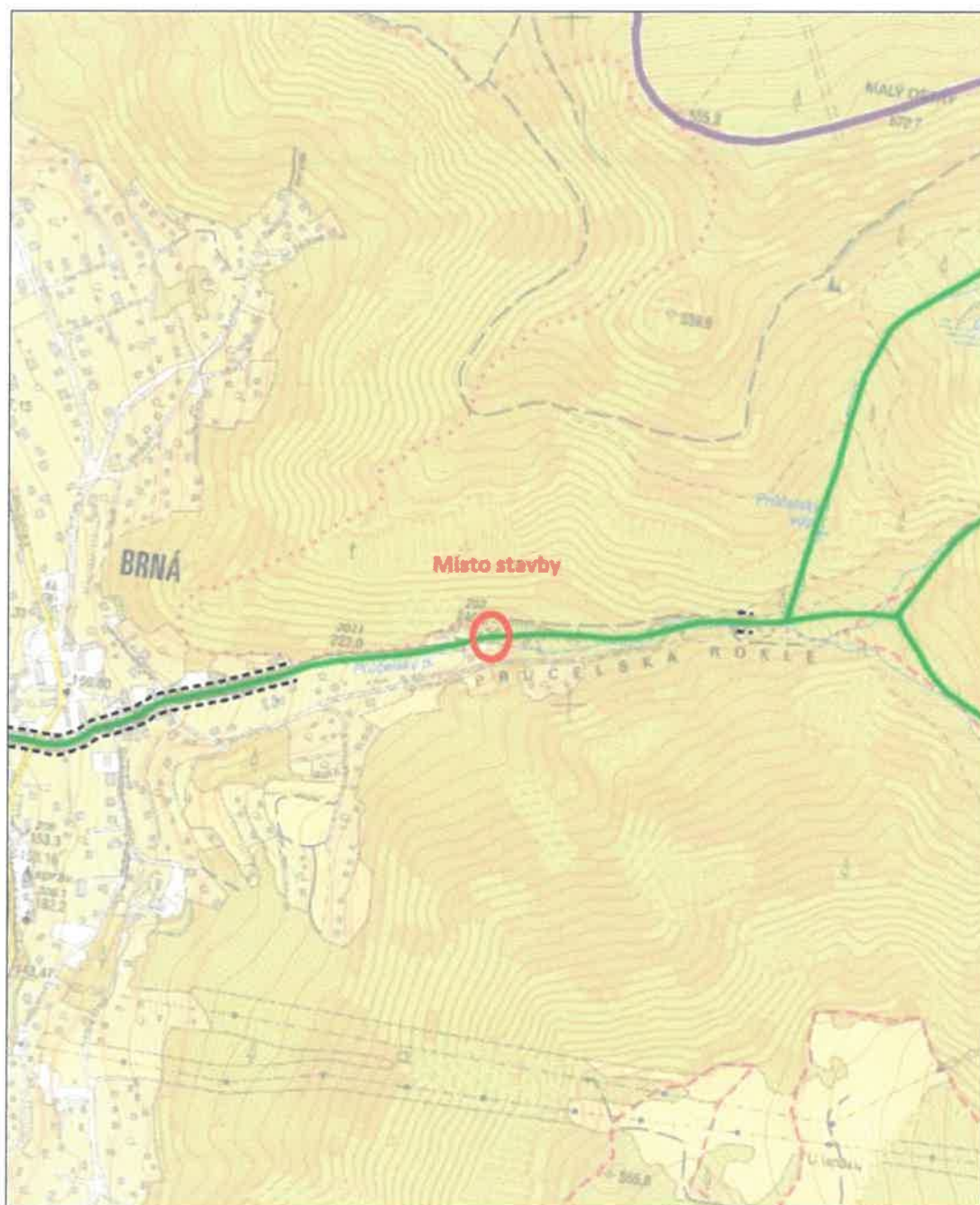
Digitálně
podepsal Ing.
Michal Rousek
Datum:
2021.09.06
12:04:47 +02'00'

Ing. Michal Rousek

náměstek pro vodní hospodářství a investice

Příloha: - situace

Situace



Lesy České republiky, s.p., se sídlem Přemyslova 1106/19, Nový Hrádec Králové, Hradec Králové, PSČ 500 08

Spisová značka AXII 540 vedená u rejstříkového soudu v Hradci Králové, IČ: 42196451, DIČ: CZ42196451

Lesy České republiky, s.p., jsou držitelem osvědčení o účasti v certifikaci lesů, loga PEFC (08-2101/0001) a certifikátu C-o-C




Státní podnik Lesy České republiky, s.p. zachovává nulovou toleranci k jakémukoli nelegálnímu jednání a dodržuje maximální transparentnost, legalitu a etiku. Součástí firemní kultury státního podniku Lesy České republiky, s.p. je Criminal compliance program (viz www.lesy-cr.cz), který stanoví zásady a pravidla jednání zaměstnanců či jiných osob jednajících za státní podnik Lesy České republiky, s.p. (dále jen „zaměstnanec“). Každý zaměstnanec má povinnost oznámit jakékoliv podezření či nelegální jednání. V jakémkoliv případě, kdy je jednání zaměstnance v rozporu s Criminal compliance programem, neteže je považovat za jednání v rámci nebo v zájmu státního podniku Lesy České republiky, s.p. Takové jednání je možné oznámit, a to i anonymně způsoby uvedenými na webových stránkách www.lesy-cr.cz



Konverzní lístek

Číslo v úložišti: 762209931631084164338



Datum vystavení: 08. 09. 2021

Konverze nejpozději: 08. 10. 2021

Konvertovaný dokument: kompletní datová zpráva

ID zprávy: 944885128

Předmět: Žádost o vyjádření k PD-Ústí nad Labem

Stav zprávy: Doručená

Datum a čas: 8. 9. 2021 v 08:55:20

Odesílatel: Lesy České republiky, s.p., Přemyslova 1106/19, 50008 Hradec Králové, CZ

ID schránky: e8jcfsn

Typ schránky: Právnícká osoba

Odesílající osoba: Spisová aplikace

Adresát: AZ Consult, spol. s r.o., Klášská 1334/12, 40001 Ústí nad Labem, CZ

ID schránky: z9vp5js

Typ schránky: Právnícká osoba



Datová schránka: z9vp5js, AZ Consult, spol. s r.o.

Uživatel: Martina Štrosová

AZ CONSULT s.r.o.

08. 09. 2021

č. j.:

1855

Přijatá zpráva - Detail zprávy

Předmět: žádost o vyjádření k PD-Ústí nad Labem
ID zprávy: 944885128
Typ zprávy: Přijatá PDZ
Stav zprávy: Doručená
Datum a čas: 8. 9. 2021 v 08:55:20

Odesílatel: Lesy České republiky, s.p., Přemyslova 1106/19, 50008 Hradec Králové, CZ
ID schránky: e8jcfsn
Typ schránky: Právnícká osoba
Odesílající osoba: Spisová aplikace

Zmocnění: Nežadáno
Naše čís. jednací: LCR946/081323/2021
Naše spisová zn.: LCR0031210/2021
Vaše čís. jednací: Nežadáno
Vaše spisová zn.: Nežadáno
K rukám: Nežadáno
Do vlastních rukou: Ano

Přílohy:

Ústí nad Labem – mosty se stavebním stavem VII – PD – SO 000 a SO 201.pdf (353,86 kB)

Události zprávy:

- 7. 9. 2021 v 14:35:18** EV0: Datová zpráva byla podána.
- 7. 9. 2021 v 14:35:18** EV5: Datová zpráva byla dodána do datové schránky příjemce. Je-li příjemcem datové zprávy orgán veřejné moci vystupující v postavení orgánu veřejné moci, byla datová zpráva tímto okamžikem doručena.
- 8. 9. 2021 v 08:55:20** EV11: Přihlásila se oprávněná osoba ve smyslu § 8, odst. 1 až 4 zákona č. 300/2008 Sb., v platném znění. Datová zpráva je nyní doručena. Případné dřívější datum doručení fikcí nebo doručení dodáním do schránky orgánu veřejné moci není dotčeno.



Městský obvod Ústí nad Labem – Střekov
Národního odboje 794/15
400 03 Ústí nad Labem

MÍSTOSTAROSTA

Váš dopis č.j.: O/321/2020

ze dne: 16. 7. 2021

Naše č.j.: OS/OSOM/5615/2021/HanJ

Vyřizuje: Josef Háněl

Telefon: 475 273 921

E-mail: josef.hanel@mag-ul.cz

V Ústí nad Labem dne: 26. 7. 2021

AZ Consult, spol s r.o.
Klíšská 12
400 01, Ústí nad Labem

Vypraveno DS: z9vp5js

Vyjádření ke stavbě: „Ústí nad Labem – mosty se stavebním stavem VII – PD

SO 000 – Příprava území

SO 201 – Most ev. č. 744c-M1 - Brná“

Investor: Statutární město Ústí nad Labem

Městský obvod Ústí nad Labem – Střekov nemá k výše uvedené stavbě připomínky.

V případě zásahu do vzrostlé zeleně na dotčených pozemcích je zapotřebí povolení OŽP MmÚL.

O stavební povolení, rozhodnutí nebo i jiné opatření musíte požadovat stavební odbor nebo speciální stavební úřad Magistrátu města Ústí nad Labem.

S pozdravem

Mgr. Pavel Peterka


místostarosta MO Ústí nad Labem – Střekov

opatřeno elektronickým podpisem



Konverzní lístek

Číslo v úložišti: 662281791627537747375



Datum vystavení: 29. 07. 2021

Konverze nejpozději: 28. 08. 2021

Konvertovaný dokument: kompletní datová zpráva

ID zprávy: 932442024

Předmět: žádost o vyjádření k PD - odpověď

Stav zprávy: Doručená

Datum a čas: 29. 7. 2021 v 07:47:44

Odesílatel: Městský obvod Ústí nad Labem-Střekov, Národního odboje 794/15,
40003 Ústí nad Labem, CZ

ID schránky: sbzbn22

Typ schránky: Orgán veřejné moci

Odesílající osoba: Pověřená osoba

Adresát: AZ Consult, spol. s r.o., Klíšská 1334/12, 40001 Ústí nad Labem, CZ

ID schránky: z9vp5js

Typ schránky: Právnícká osoba



Datová schránka: z9vp5js, AZ Consult, spol. s r.o.
Uživatel: Martina Štrosová

AZ CONSULT S. R. O.

29. 07. 2021

č. j.: 1585

Přijatá zpráva - Detail zprávy

Předmět: žádost o vyjádření k PD - odpověď
ID zprávy: 932442024
Typ zprávy: Přijatá datová zpráva
Stav zprávy: Doručená
Datum a čas: 29. 7. 2021 v 07:47:44

Odesílatel: Městský obvod Ústí nad Labem-Střekov, Národního odboje 794/15,
40003 Ústí nad Labem, CZ
ID schránky: sbzbn22
Typ schránky: Orgán veřejné moci
Odesílající osoba: Pověřená osoba

Zmocnění: Nezádáno
Naše čís. jednací: OS/KT/SOM/2854/2021/HanJ
Naše spisová zn.: Nezádáno
Vaše čís. jednací: Nezádáno
Vaše spisová zn.: Nezádáno
K rukám: Nezádáno
Do vlastních rukou: Ano
Zakázáno doručení fikcí: Ano

Přílohy:

AZ Consult - vyjádření ke stavbě.pdf (118,14 kB)

Události zprávy:

28. 7. 2021 v 12:59:23 EV0: Datová zpráva byla podána.
28. 7. 2021 v 12:59:23 EV5: Datová zpráva byla dodána do datové schránky příjemce. Je-li příjemcem datové zprávy orgán veřejné moci vystupující v postavení orgánu veřejné moci, byla datová zpráva tímto okamžikem doručena.
29. 7. 2021 v 07:47:44 EV11: Přihlásila se oprávněná osoba ve smyslu § 8, odst. 1 až 4 zákona č. 300/2008 Sb., v platném znění. Datová zpráva je nyní doručena. Případné dřívější datum doručení fikcí nebo doručení dodáním do schránky orgánu veřejné moci není dotčeno.

22. 07. 2021

č.j.: 1547

Váš dopis zn.: O/525/2021
Ze dne: 13.07.2021
Naše zn.: POH/34364/2021-2/032100

AZ CONSULT spol. s r. o.
Klíšská 12
400 01 Ústí nad Labem

Vyřizuje: Ing. Radek Sušenka
Tel.: 474 636 215
Mobil:
E-mail: susienka@poh.cz

Datum: 20.07.2021

Ústí nad Labem – mosty se stavebním stavem VII, SO 201 – most ev. č. 744c-M1 – Brná

K Vaší žádosti o vyjádření k výše uvedené akci ze dne 13. července 2021, kterou jsme obdrželi dne 16. července 2021, Vám sdělujeme naše stanovisko, které platí dva roky ode dne vydání.

I. Vyjádření z hlediska Národního plánu povodí Labe (NPP) a Plánu dílčího povodí Ohře, dolního Labe a ostatních přítoků Labe (PDP):

Z hlediska zájmů daných platným NPP a PDP (ustanovení § 24 a § 26 zákona č. 254/2001 Sb., o vodách a o změně některých zákonů, ve znění pozdějších předpisů, dále vodní zákon) je uvedený záměr možný, protože lze předpokládat, že záměrem nedojde ke zhoršení chemického stavu a ekologického stavu dotčených útvarů povrchových vod a chemického a kvantitativního stavu útvarů podzemních vod, a že nebude znemožněno dosažení jejich dobrého stavu. Toto hodnocení vychází z posouzení souladu daného záměru s výše uvedenými platnými dokumenty.

S realizací výše uvedené akce souhlasíme za předpokladu dodržení následujících připomínek:

II. Stanovisko z hlediska správce povodí:

1. Stavba bude projednána se správcem vodního toku IDVT 10232830 (Průčelský potok) – Lesy ČR, s. p.
2. Pro dobu stavby bude vypracován havarijní plán dle vyhlášky č. 450/2005 Sb., v platném znění, a povodňový plán dle TNV 75 2931. Tyto plány budou předloženy Povodí Ohře, státní podnik, závodu Terezín (Pražská 319, 411 55 Terezín) k vyjádření. Poté bude havarijní plán schválen příslušným vodoprávním úřadem a věcná a grafická část povodňového plánu bude potvrzena příslušným povodňovým orgánem. To vše ještě před zahájením stavby.

Orientační souřadnice stavby jsou X = 980910, Y = 758105.

III. Vyjádření z hlediska Povodí Ohře, státní podnik:

V předmětném území se nenachází majetek, ke kterému máme právo hospodařit.

Předmětem vyjádření je rekonstrukce lávky (most ev. č. 744c-M1) v ř. km 1,000 (dle TPE) vodního toku IDVT 10232830 (vodní tok je pravostranným přítokem Labe). Rekonstrukce spočívá v odstranění stávající konstrukce („I“ profily s dřevěnou trémovou konstrukcí) a ve výstavbě nové ocelové lávky s pororoštem. V březích jsou navrženy železobetonové opěry, na které bude uložena ocelová lávka. Břehy koryta u opěr jsou stabilizovány kamennou rovinou 80 – 200 kg. Lávka je vybavena zábradlím. Bylo provedeno hydrotechnické posouzení. Spodní hrana mostovky se nachází na kótě 244,86 m n. m., což je na vtokové straně 0,38 m nad úrovní hladiny při průtoku Q_{100} (11,7 m³/s). Délka nosné konstrukce je 5,7 m. Šíře průtočného profilu mezi opěrami je 4,9 m.

HGR: ID 4730. ČHP: 1-13-05-0210-0-00. Vodní útvar: OHL_0750, Labe od toku Ohře po tok Bílina.

Ing. Václav Svejkovský
vedoucí odboru VR



Povodí Ohře, státní podnik
Bezručova 4219 Chomutov 430 03
IČ. 70889988 DIČ. CZ70889988
web. www.poh.cz

Příloha

DSP – AZCONSULT spol. s r. o., SO 201 – most ev. č. 744c-M1 – Brná, 05/2021

Rozdělovník

POh, s. p., závod Terezín

241 7137 -758105, -980910

Tento list, prosím zaslat zpět.



Souhlas

s provedením stavby:

„Ústí nad Labem – mosty se stavebním stavem VII – PD
SO 000 – Příprava území
SO 201 – Most ev. č. 744c-M1 – Brná“

**Objednatel: Statutární město Ústí nad Labem, Magistrát města - odbor dopravy
a majetku, Velká Hradební 2336/8, 401 00 Ústí nad Labem**

Zástupce objednatele: AZ Consult, spol. s r.o., Klíšská 12, 400 01, Ústí nad Labem

Vlastník pozemku: Vorlíček Milan, V Průčelí 18, Brná, 403 21 Ústí nad Labem

Stanovisko vlastníka pozemku:

Pan Vorlíček Milan prohlašuje, že jako vlastník pozemku p. č. 229/2 a spoluvlastník pozemku p.č. 231/1 v k.ú. Brná nad Labem, souhlasí se stavbou dle projektové dokumentace firmy AZ Consult spol. s r.o. Ústí nad Labem – viz potvrzená situace záborů.

p.p.č. 229/2

Zábor dočasný: 24 m²

Zábor trvalý: 6,17 m²

p.p.č. 231/1

Zábor dočasný: 8 m²

Zábor trvalý: 1,69 m²

**Dále o souhlasí s odstraněním pařezu na p.p.č. 229/2 o průměru 80 cm
a s mýcením křovin v rozsahu 3,15 m²- viz situace D000.2.1.**

Poznámka:

*na trvalý zábor
žádáme o kompenzaci dřevem z polovrných
stromů, pokud bude toto možné;*











Podpis a telefon

Zpracovala: Magdaléna Malá

233



LEGENDA ZÁBORŮ:

- | | |
|---|---|
|  | HRANICE TRAMVAJNÉHO ZÁBORU |
|  | HRANICE DOČASNEHO ZÁBORU |
|  | OSTROVÁK PŘEJÍZDA |
|  | ZÁBOR VODNÍ PLOCHY - PŘEJÍZDA VE VLASTNOSTI TRAMVAJNÍKA |
|  | ZÁBOR CHODNÍKŮ ZP. - PŘEJÍZDA VE VLASTNOSTI PRŮVODCE |
|  | ZÁBOR CHODNÍKŮ ZP. - PŘEJÍZDA VE VLASTNOSTI PRŮVODCE |
|  | ZÁBOR CHODNÍKŮ PAVL. - PŘEJÍZDA VE VLASTNOSTI DR. - LÉST. DR. |
|  | ZÁBOR KESTŇNÍKŮ PAVL. - PŘEJÍZDA VE VLASTNOSTI PRŮVODCE |
|  | TRAMVAJNÍ ZÁBOR - VÝPRAVNÁ PLOCHA |
|  | DOČASNÝ ZÁBOR - ZÁBOROVÁ PLOCHA |



AZ CONSULT, spol. s r.o.
Číslo zakázky: 20032
Výrobek uvolněn k použití
Datum: 20030301

ČÍSLOVÝ SYSTÉM:
SOUŘADNICOVÝ SYSTÉM:

Author(s), year*	n	g	h	h/g
Anthony, 1961 ^a	10	1	1	1.00

AZCONCERT spol. s r. o. Kosičky 12, 602 01 Uhret nad Labem IČO: 250 24 861 Telefon: +420 242 861 E-mail: azconcert@azconcert.cz Značka: 0001		Značka: 0001 Sponzor: Ústecký úřad Číslo účtu: 263023 Datum: 15.07.2017 Město: C.3.1	
Vypracoval: Kontroloval: Ing. A. Širavský Ing. J. Fujač Ing. M. Korník	Město: Ústí nad Labem Účel: Ústí nad Labem Název: Ústí nad Labem Adresa: Štefánikova 631 nad Labem, Větrná hora 233/6A, 401 00 Ústí n. L.	Ústí nad Labem - město se stavebním územím VII - PD SITUACE ZABORŮ SO 201	
Výnos:			

(22)

Tento list, prosím zaslat zpět.

Souhlas

s provedením stavby:

„Ústí nad Labem – mosty se stavebním stavem VII – PD
SO 000 – Příprava území
SO 201 – Most ev. č. 744c-M1 – Brná“

**Objednatel: Statutární město Ústí nad Labem, Magistrát města - odbor dopravy
a majetku, Velká Hradební 2336/8, 401 00 Ústí nad Labem**

Zástupce objednatele : AZ Consult ,spol. s.r.o. , Klíšská 12 ,400 01, Ústí nad Labem

Vlastník pozemku: Vorlíček Jaroslav, Obvodová 733/1, Krásné Březno, 400 07 Ústí nad Labem

Stanovisko vlastníka pozemku:

Pan Vorlíček Jaroslav prohlašuje, že jako spoluvlastník pozemku p.č. 231/1 v k.ú. Brná nad Labem, souhlasí se stavbou dle projektové dokumentace firmy AZ Consult spol. s. r.o. Ústí nad Labem – viz potvrzená situace záborů.

p.p.č. 231/1

Zábor dočasný: 8 m²

Zábor trvalý: 1,69 m²

Poznámka:

.....
.....
.....


.....
Podpis a telefon


Zpracovala: Magdaléna Malá



LEGENDA ZÁBORŮ:

Číslo zadání: 20229
Výrobek uvolněn k použití

Datum: 10 April 2008 09:00:00 UTC

AZCONSULT®

Ústí nad Labem - mosty se stavebním

Význam: **SITUACE ZÁBORŮ SO 201**

DOCUMENT RELEASE AUTHORITY: THIS DOCUMENT CONTAINS INFORMATION THAT IS UNCLASSIFIED

Andy far.



Pomáhat a chránit

23

Krajské Ředitelství policie Ústeckého kraje
DOPRAVNÍ INSPEKTORÁT ÚSTÍ NAD LABEM

PCR04ETRpo92404472



Č.j. KRPU-126288-1/ČJ-2021-041006

Ústí nad Labem 06.09. 2021

Počet listů : 1

Přílohy : 6/18

AZ CONSULT spol. s r.o.
Klíšská 12
400 01 Ústí nad Labem

Územní a stavební řízení stavby „Ústí nad Labem – mosty se stavebním stavem VII – PD – SO 000 – Příprava území a SO 201 – Most ev.č. 744c-M1 - Brná“

Dopravní inspektorát Ústí nad Labem Krajského ředitelství policie Ústeckého kraje vykonávající státní správu ve věcech bezpečnosti a plynulosti provozu na pozemních komunikacích Vám na základě předložené žádosti a místního šetření ve výše uvedené věci dle ustanovení § 16 odst. 2 písm. b) zákona č.13/1997 Sb. v platném znění sděluje následující

s t a n o v i s k o :

Tímto **souhlasíme** s vydáním územního rozhodnutí a stavebního povolení pro stavbu „Ústí nad Labem – mosty se stavebním stavem VII – PD – SO 000 – Příprava území a SO 201 – Most ev.č. 744c-M1 - Brná“ za dodržení následujících podmínek :

- 1) Dopravní uspořádání této stavby bude odpovídat předložené dokumentace zpracované společností AZ CONSULT spol. s r.o., Klíšská 12, 400 01 Ústí nad Labem – č.zak. 20/329
- 2) Požadujeme předložit k odsouhlasení realizační dokumentaci stavby.
- 3) V případě nutnosti zásahu do komunikace nebo omezení provozu na veřejné komunikaci v souvislosti s realizací výše uvedené stavby předloží investor na DI OŘP ÚL k odsouhlasení návrh dopravních opatření pro potřebnou uzavírku komunikace zajišťující bezpečnost a plynulost silničního provozu. Tato opatření budou navržena a realizována dle "Zásad pro přechodné DZ na pozemních komunikacích - TP66 (III.vydání). Náh postačuje předložit před vydáním výkopového povolení (zvláštního užívání komunikace).
- 4) Toto stanovisko slouží pro účely příslušného silničního správního úřadu, resp. speciálního stavebního úřadu a nenahrazuje stanovisko vydané z příslušnosti hospodařit s majetkem České republiky, k jehož vydání je příslušné Krajské ředitelství Policie ČR, odbor správy movitého majetku

Vyřizuje komisař Ing.Pokorný

POLICIE ČESKÉ REPUBLIKY
Krajské ředitelství policie Ústeckého kraje
Dopravní inspektorát Ústí nad Labem
400 67 Ústí nad Labem, Horova 5
komisař Ing.KOČÁREK Karol
vedoucí DI Ústí n.L.

Horova 5
40067 Ústí nad Labem

www.policie.cz

Tel.: +420 974 426 263
Fax: +420 974 427 090
Email: orulsdp@mvcv.cz



AZ CONSULT, spol. s r.o.

Číslo zakázky.....20/329

Výrobek uvolněn k použití

Datum.....③


VÝŠKOVÝ SYSTÉM: Bpv
SOUŘADNICOVÝ SYSTÉM: JTSK

Odpov. proj.: Ing. A. Sinevič		AZCONSULT® spol. s r. o.	
Vypracoval: Ing. J. Fukač		Klíšská 12, 400 01 Ústí nad Labem	
Kontroloval: Ing. M. Komín		Tel.: 475 240 888	
Kraj: Ústecký Místo: Ústí nad Labem		Tel/fax.: 475 240 864	
Objednatel: Statutární město Ústí nad Labem, Velká Hradební 2336/8, 401 00 Ústí n. L.		E-mail: azconsult@azconsult.cz	
Akce: Ústí nad Labem - mosty se stavebním stavem VII - PD		ČSN EN ISO 9001	
Výkres: PŘEHLEDNÁ SITUACE		Zn. souboru: ...	
		Stupeň: DSP/PDPS	Formát: 3xA4
		Č. zak.: 20/329	Č. paré :
		Datum: V.2021	
		Měřítko: 1:50 000; 1:10 000; 1:500	Č. přílohy: C.1

POZOR!

- V DOBĚ PŘÍPRAVY PROJEKTOVÉ DOKUMENTACE SE DLE VYJÁDRĚNÍ OSLOVENÝCH SPRÁVCŮ SÍTÍ NENACHÁZÍ V BEZPROSTŘEDNÍ BLÍZKOSTI STAVBY ŽÁDNÉ PODZEMNÍ ANI NADZEMNÍ VEDENÍ INŽENÝRSKÝCH SÍTÍ. PŘED ZAHÁJENÍM STAVBY JE NUTNO TUTO SKUTEČNOST OVĚŘIT.
- VEDENÍ INŽENÝRSKÝCH SÍTÍ NESMÍ BÝT PŘI REALIZACI STAVBY POŠKOZENO!
- PRÁCE V BLÍZKOSTI PODZEMNÍCH SÍTÍ BUDOU PROVÁDĚNY RUČNĚ V SOULADU S POŽADAVKY A PODMÍNKAMI JEJICH SPRÁVCŮ

LEGENDA:

- SO 201 - Most ev. č. 744c-M1 - Brná
- ✗ SO 000 - Příprava území
-  STÁVAJÍCÍ LÁVKA
- lávka bude kompletně demontována
- HRANICE PARCEL
- GEODETICKÉ ZAMĚŘENÍ (AZ Consult spol. s r.o., březen 2021)
- SDĚLOVACÍ VEDENÍ (CETIN) - podzemní

Přikopáno d. 2. 6. 2021
104-126289-1/05-2021-04/000
 POLICE ČESKÉ REPUBLIKY
 Krajská ředitelství policie Ústeckého kraje
 Dopravní inspektorát Ústí nad Labem
 400 67 Ústí nad Labem, Horova 5


AZ CONSULT, spol. s r.o.

Číslo zakázky.....20/329

Výrobek uvolněn k použití



Datum.....③

VÝŠKOVÝ SYSTÉM:

SOUŘADNICOVÝ SYSTÉM:

Bpv

JTSK

Odpov. proj.:	Ing. A. Sinevič	  	AZCONSULT® spol. s r. o. Klášská 12, 400 01 Ústí nad Labem Tel.: 475 240 888 Tel/fax.: 475 240 864 E-mail: azconsult@azconsult.cz ČSN EN ISO 9001	
Vypracoval:	Ing. J. Fukač			
Kontroloval:	Ing. M. Komín			
Kraj:	Ústecký	Místo:		Ústí nad Labem
Objednatel:	Statutární město Ústí nad Labem, Velká Hradební 2336/8, 401 00 Ústí n. L.			
Akce:	Ústí nad Labem - mosty se stavebním stavem VII - PD			Zn. souboru: ... Stupeň: DSP/PDPS Formát: 3xA4 Č. zak.: 20/329 Č. paré: Datum: V.2021 Měřítko: 1:200 Č. přílohy: C.2.1
Výkres:	KOORDINAČNÍ SITUACE SO 201			

HRANA VÝKOPU

HRANICE PARCEL

GEODETIKÉ ZAMĚŘENÍ (AZ Consult spol. s r.o., březen 2021)



KÁCENÍ ZELENĚ

Přehled D. 3 k
UDV-126 ZRP-1 101-2021-04/1006
POLICIE ČESKÉ REPUBLIKY
Krajské ředitelství policie Ústeckého kraje
Dopravní inspektorát Ústí nad Labem
400 67 Ústí nad Labem, Hřebova 6



AZ CONSULT, spol. s r.o.

Číslo zakázky.....20/329
Výrobek uvolněn k použití

VÝŠKOVÝ SYSTÉM: Bpv
SOUŘADNICOVÝ SYSTÉM: JTSK

Datum.....③

Odpov. proj.: Ing. A. Sinevič		AZCONSULT® spol. s r. o. Klíšská 12, 400 01 Ústí nad Labem Tel.: 475 240 888 Tel/fax.: 475 240 864 E-mail: azconsult@azconsult.cz ČSN EN ISO 9001	
Vypracoval: Ing. J. Fukač			
Kontroloval: Ing. M. Komín			
Kraj: Ústecký Místo: Ústí nad Labem			
Objednatel: Statutární město Ústí nad Labem, Velká Hradební 2336/8, 401 00 Ústí n. L.			
Akce: Ústí nad Labem - mosty se stavebním stavem VII - PD Objekt: SO 201 - Most ev. č. 744c-M1 - Brná Výkres: SITUACE		Zn. souboru: ... Stupeň: DSP/PDPS Formát: 6xA4 Č. zak.: 20/329 Č. paré: Datum: V.2021 Měřítko: 1:50 Č. přílohy: D.201.2	
DOKUMENTACI LZE UŽÍVAT POUZE VE SMYSLU PŘÍSLUŠNÉ SMLOUVY O DÍLO. KOPÍROVÁNÍ A ROZŠÍŘOVÁNÍ POUZE PO PŘEDCHOZÍM SOUHLASU AZ CONSULT spol. s r.o.			

ŽÁROVÉ ZINKOVÁNÍ min. 80 µm + 2x MEZIVRSTVA (EPOXID DVOUKOMPONENTNÍ) 80 + 80 µm + VRCHNÍ NÁTĚR (ALIFATICKÝ POLYURETAN) 60 µm, CELKEM TEDY min. 300 µm.

UZEMNĚNÍ:

ZEMNÍCI PÁSEK POZINKOVANÝ ULOŽENÝ V ZEMI NA DÉLKU 10 m NA KAŽDÉ STRANĚ LÁVKY, PÁSEK PROVAŘEN S VÝZTUŽÍ OPĚR A PROPOJEN S POZINKOVANÝM ZEMNÍM DRÁTEM PŘÍŠROUBOVANÝM K PODÉLNÝM NOSNÍKŮM IPE 220. VŠECHNY SPOJE BUDOU PROVEDENY JAKO VODIVÉ.

POZNÁMKY:

- VŠECHNY VIDITELNÉ PLOCHY PROVÉST Z POHLEDOVÉHO BETONU.
- VŠECHNY DOSTUPNÉ HRANY ŽB KONSTRUKCÍ BUDOU ZKOŠENY 15/15 mm, NENÍ LI UVEDENO JINAK.
- VŠECHNY JINAK NECHRÁNĚNÉ ČÁSTI KONSTRUKCE VE STYKU SE ZEMNÍ VLHKOSTÍ BUDOU OPATŘENY OCHRANNÝM NÁTĚREM 1x ALP + 2x ALN.
- TYP TAHOKOVU (ZÁBRADLÍ) BUDE UPŘESNĚN INVESTOREM VE SPOLUPRÁCI S DODAVATELEM STAVBY.
- ODSŤÍN VRCHNÍHO POLYURETANOVÉHO NÁTĚRU OCELOVÝCH ČÁSTÍ KONSTRUKCE DLE ŠKÁLY RAL BUDE UPŘESNĚN INVESTOREM VE SPOLUPRÁCI S DODAVATELEM STAVBY.
- PRO OPEVNĚNÍ BŘEHŮ BUDE POUŽIT MATERIÁL, KTERÝ SPLŇUJE POŽADAVKY ČSN EN 13383-1 a 2 (72 1507) - KÁMEN PRO VODNÍ STAVBY.
- VŠECHNY NOVĚ SVAHOVANÉ PLOCHY BUDOU UPRÁVENY DO SKLONU max. 1:1,5.
- VYÚSTĚNÍ DRENÁŽE BUDE PROVEDENO NEPERFOROVANOU TRUBKOU HDPE DN 100 SKRZ KŘÍDLO OPĚRY NA VÝTOKOVÉ STRANĚ LÁVKY. TRUBKA BUDE ULOŽENA V PODÉLNÉM SKLONU min. 3% A VYVEDENA NA PОВRCH VE SVAHU OPEVNĚNÉM KAMENNOU ROVNANINOU. TRUBKA BUDE VE VYÚSTĚNÍ SEŘÍZNUTA DLE SKLONU SVAHU.

TENTO VÝKRES NENAHAZUJE VÝROBNÍ DOKUMENTACI. VÝROBNÍ DOKUMENTACI JE NUTNO ZPRACOVAT PODLE PROPOZIC TOHOTO VÝKRESU.



AZ CONSULT, spol. s r.o.

Číslo zakázky.....20/329
Výrobek uvolněn k použití

Datum.....③

POLICIE ČESKÉ REPUBLIKY
Krajské ředitelství policie Ústeckého kraje
Dopravní inspektorát Ústí nad Labem
485 67 Ústí nad Labem, Hradební 5

VÝŠKOVÝ SYSTÉM: Bpv
SOUŘADNICOVÝ SYSTÉM: JTSK

Odpov. proj.:	Ing. A. Sinevič	 	AZCONSULT® spol. s r. o. Klášská 12, 400 01 Ústí nad Labem Tel.: 475 240 888 Tel/fax.: 475 240 864 E-mail: azconsult@azconsult.cz ČSN EN ISO 9001	
Vypracoval:	Ing. J. Fukač		Zn. souboru: ...	
Kontroloval:	Ing. M. Komín		Stupeň: DSP/PDPS Formát: 10xA4 Č. zak.: 20/329 Č. paré:	
Kraj: Ústecký	Místo: Ústí nad Labem		Datum: V.2021 Měřítko: 1:20 Č. přílohy: D.201.3	
Objednatel: Statutární město Ústí nad Labem, Velká Hradební 2336/8, 401 00 Ústí n. L.				
Akce: Ústí nad Labem - mosty se stavebním stavem VII - PD				
Objekt: SO 201 - Most ev. č. 744c-M1 - Brná				
Výkres: PŮDORYS, PODÉLNÝ ŘEZ, PŘÍČNÝ ŘEZ				
DOKUMENTACI LZE UŽÍVAT POUZE VE SMYSLU PŘÍSLUŠNÉ SMLOUVY O DÍLO. KOPÍROVÁNÍ A ROZŠÍŘOVÁNÍ POUZE PO PŘEDCHOZÍM SOUHLASU AZ CONSULT spol. s r.o.				

Název akce: **Ústí nad Labem – mosty se stavebním stavem VII - PD**

Č. zak.: 20/329

Příloha A.

A. PRŮVODNÍ ZPRÁVA

Zpracováno pro:



*Příloha č. 5 - 4 strany ke
úřd.- 126 288-1 / 07-2021-04/2006*

POLICIE ČESKÉ REPUBLIKY
Krajské ředitelství policie Ústeckého kraje
Dopravní inspektorát Ústí nad Labem
400 67 Ústí nad Labem, Horova 5

AZ CONSULT, spol. s r.o.Číslo zakázky.....**20/329**.....**Výrobek uvolněn k použití**

Datum.....

Ústí nad Labem
Červen 2021

Vypracoval: Ing. Jan Fukač

Název akce: **Ústí nad Labem – mosty se stavebním stavem VII - PD**Objekt: **SO 201 – Most ev. č. 744c-M1 - Brná**

Č. zak.: 20/329

Příloha: D.201.1

D.201.1 TECHNICKÁ ZPRÁVA

Zpracováno pro:



*Příloha D. 6 - 24 stran ke
VDH-17648-1/21-2021-04/06*

POLICIE ČESKÉ REPUBLIKY
Krajské ředitelství policie Ústeckého kraje
Dopravní inspektorát Ústí nad Labem
400 67 Ústí nad Labem, Hrova 5

AZ CONSULT, spol. s r.o.Číslo zakázky.....**20/329**.....**Výrobek uvolněn k použití**

Datum.....

Ústí nad Labem
Květen 2021

Vypracoval: Ing. Jan Fukač



HZSUX009DVDF

**Hasičský záchranný sbor Ústeckého kraje****Územní odbor Ústí nad Labem**

Masarykova 342/380, 400 10 Ústí nad Labem

Č. j.: HSUL- 3648-2/ÚL-2021
Datum: 13. 8. 2021
Vyřizuje: por. Ing. Tomáš Petr
Tel.: 950 431 282
E-mail: tomas.petr@ulk.izscr.cz

Adresát:
AZ Consult, spol. s r.o.
Klíšská 1334/12
400 01 Ústí nad Labem

**ZÁVAZNÉ STANOVISKO
DOTČENÉHO ORGÁNU NA ÚSEKU POŽÁRNÍ OCHRANY****Název stavby:**

Ústí nad Labem - mosty se stavebním stavem VII - Rekonstrukce lávky - Most ev. č. 744c-M1 - Brná

Místo stavby:

p.p.č. 132/1, 226, 227, 229/2, 231/1, k.ú. Brná nad Labem

p.p.č. 347/5, k.ú. Nová Ves

p.p.č. 1508/3, 1509, 1511, ..., k.ú. Sebužín

Stavebník:

Statutární město Ústí nad Labem, IČO 00081531,

Velká Hradební 2336/8, Ústí nad Labem-centrum, Ústí nad Labem 400 01

Předložená dokumentace:

projektová dokumentace pro vydání stavebního povolení

vypracoval: Ing. Jan Fukač,

ověřil: Ing. Adam Sinevič, ČKAIT 0401718

datum: červen 2021

Hasičský záchranný sbor Ústeckého kraje (dále jen „HZS ULK“) jako věcně a místně příslušný dotčený orgán na úseku požární ochrany podle ustanovení § 7 odst. 4 zákona č. 320/2015 Sb., o Hasičském záchranném sboru České republiky a o změně některých zákonů (zákon o hasičském záchranném sboru), ve znění pozdějších předpisů a podle ustanovení § 26 odst. 2 písm. b) a ustanovení § 31 odst. 1 písm. b) zákona č. 133/1985 Sb., o požární ochraně, ve znění pozdějších předpisů (dále jen „zákon o požární ochraně“) posoudil v rozsahu níže uvedených podkladů výše uvedenou dokumentaci předloženou dne 16. 7. 2021. Na základě výše uvedeného vydává dle ustanovení § 31 odst. 3 zákona o požární ochraně a dále dle ustanovení § 149 odst. 1 zákona č. 500/2004 Sb., správní řád, ve znění pozdějších předpisů

SOUHLASNÉ ZÁVAZNÉ STANOVISKO.**Odůvodnění:**

HZS ULK vycházel při vydání závazného stanoviska z těchto podkladů:

- Požárně bezpečnostní řešení, které je nedílnou součástí souhrnné technické zprávy:

*název: Ústí nad Labem - mosty se stavebním stavem VII - Rekonstrukce lávky - Most
ev. č. 744c-M1 - Brná
vypracoval: Ing. Jan Fukač,
ověřil: Ing. Adam Sinevič, ČKAIT 0401718
datum: červen 2021*

Posouzením předložené dokumentace v rozsahu výše uvedených podkladů podle ustanovení § 46 odst. 1 vyhlášky č. 246/2001 Sb., o stanovení podmínek požární bezpečnosti a výkonu státního požárního dozoru (vyhláška o požární prevenci), ve znění pozdějších předpisů (dále jen „vyhláška o požární prevenci“) dospěl HZS ULK k závěru, že požárně bezpečnostní řešení splňuje obsahové náležitosti dle ustanovení § 41 vyhlášky o požární prevenci. Z obsahu posouzeného požárně bezpečnostního řešení vyplývá, že jsou splněny technické podmínky požární ochrany kladené na danou stavbu vyhláškou č. 23/2008 Sb., o technických podmínkách požární ochrany staveb, ve znění vyhlášky č. 268/2011 Sb.

plk. Mgr. František Růžička
rada
ředitel Územního odboru Ústí nad Labem
HZS Ústeckého kraje


v z. mjr. Bc. Miloš Hanuš
vrchní komisař
velitel stanice Ústí nad Labem
HZS Ústeckého kraje

podepsáno elektronicky



Konverzní lístek

Číslo v úložišti: 579270151629364194139



Datum vystavení: 19. 08. 2021

Konverze nejpozději: 18. 09. 2021

Konvertovaný dokument: kompletní datová zpráva

ID zprávy: 939126945

Předmět: závazné stanovisko

Stav zprávy: Doručená

Datum a čas: 19. 8. 2021 v 11:07:25

Odesílatel: Hasičský záchranný sbor Ústeckého kraje, Horova 1340/10, 40001 Ústí nad Labem, CZ

ID schránky: auyaa6n

Typ schránky: Orgán veřejné moci

Odesílající osoba: Pověřená osoba

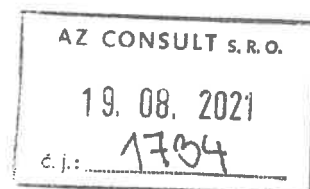
Adresát: AZ Consult, spol. s r.o., Klíšská 1334/12, 40001 Ústí nad Labem, CZ

ID schránky: z9vp5js

Typ schránky: Právnícká osoba



Datová schránka: z9vp5js, AZ Consult, spol. s r.o.
Uživatel: Martina Štrosová



Přijatá zpráva - Detail zprávy

Předmět: závazné stanovisko
ID zprávy: 939126945
Typ zprávy: Přijatá datová zpráva
Stav zprávy: Doručená
Datum a čas: 19. 8. 2021 v 11:07:25

Odesílatel: Hasičský záchranný sbor Ústeckého kraje, Horova 1340/10, 40001 Ústí nad Labem, CZ
ID schránky: auyaa6n
Typ schránky: Orgán veřejné moci
Odesílající osoba: Pověřená osoba

Zmocnění: Nežadáno
Naše čís. jednací: HSUL- 3648-2/ÚL-2021
Naše spisová zn.: HSUL - 3648/ÚL-2021
Vaše čís. jednací: Nežadáno
Vaše spisová zn.: Nežadáno
K rukám: Nežadáno
Do vlastních rukou: Ne
Zakázáno doručení fikcí: Ne

Přílohy:

S303_Zavazne_stanovisko_stavebni_povoleni.pdf (287,9 kB)

Události zprávy:

19. 8. 2021 v 11:05:09 EV0: Datová zpráva byla podána.
19. 8. 2021 v 11:05:10 EV5: Datová zpráva byla dodána do datové schránky příjemce. Je-li příjemcem datové zprávy orgán veřejné moci vystupující v postavení orgánu veřejné moci, byla datová zpráva tímto okamžikem doručena.
19. 8. 2021 v 11:07:25 EV11: Přihlásila se oprávněná osoba ve smyslu § 8, odst. 1 až 4 zákona č. 300/2008 Sb., v platném znění. Datová zpráva je nyní doručena. Případné dřívější datum doručení fikcí nebo doručení dodáním do schránky orgánu veřejné moci není dotčeno.



Magistrát města Ústí nad Labem

Odbor životního prostředí

Oddělení ochrany přírody, lesů, myslivosti, rybářství, zemědělského půdního fondu a zemědělství

evidenční č.: 215042/2023

jednací č.: MMUL/OŽP/OP/207150/2023/PerM

vyřizuje/linka: Mgr. M.Peřinová/ 475271744

datum: 12.6.2023

Opravné rozhodnutí

Magistrát města Ústí nad Labem, odbor životního prostředí, dále jen Magistrát, jako orgán státní správy lesů, příslušný podle ustanovení § 48 odst. 1) písm. d) zákona č. 289/1995 Sb., o lesích, a o změně a doplnění některých zákonů (dále jen lesní zákon), v platném znění, a dle § 2 zákona č. 314/2002 Sb., o stanovení obcí s pověřeným obecním úřadem a stanovení obcí s rozšířenou působností, v platném znění, **opravuje s použitím § 70 zák. č. 500/2004 Sb., správní řád, rozhodnutí Magistrátu č.j. MMUL/OŽP/OP/429966/2022/BedL ze dne 19.12.2022**, v právní moci PM k datu 7.1.2023, vydané na podkladě žádosti **AZ CONSULT, spol. s.r.o.**, Klíšská 12, 400 01 Ústí nad Labem, IČ 44567430, zastupující na základě plné moci investora (Statutární město Ústí nad Labem) a týkající se dočasného a trvalého odnětí části lesního pozemku p.č. 347/5 v k.ú. Nová Ves pro účely realizace stavby Ústí nad Labem – mosty se stavebním stavem VII – PD, **ve výrokové části 4. tak, že opravená výroková část zní:**

4. stanovuje poplatek za trvalé odnětí podle § 17 odst. 1) lesního zákona,

- ve výši **358,- Kč (třístapadesátosm korun českých)** za trvalé odnětí části lesního pozemku 347/5 v k.ú. Nová Ves.

Poplatek za trvalé odnětí je splatný jednorázově do 30 ti dnů ode dne nabytí právní moci rozhodnutí na účet Celního úřadu v Ústí nad Labem, Hoření 3540/7A, 400 11 Ústí nad Labem, č.ú.: 8758-27720411/0710, konstantní symbol pro bezhotovostní platby je 1148 a pro platby poštovní poukázkou 1149, variabilní symbol je IČ žadatele.

Příjemcem poplatku jsou:

*Státní fond životního prostředí: ve výši 60% z výše stanoveného poplatku za trvalé odnětí, což činí **214,8 Kč.***

*Statutární město Ústí nad Labem, v jehož správním obvodu dojde k odnětí, a to ve výši 40 % z výše stanoveného poplatku za trvalé odnětí činí **143,2 Kč.***

Poplatek, který je příjmem obce, může být použit jen pro zlepšení životního prostředí nebo zachování lesa. V případě nezaplacení poplatku uloží finanční orgán investorovi dle lesního zákona za každý den prodlení penále ve výši 0,1 % z nezaplacené částky, a to počínaje dnem následujícím po dni splatnosti až do dne zaplacení včetně.

Označení přímých účastníků řízení podle § 27 odst. 1 zákona č. 500/2004 Sb., správní řád:

- Lesy ČR, s.p., IČ: 42196451
- Statutární město Ústí nad Labem, IČ: 00081531

Statutární město Ústí nad Labem, Velká Hradební 2336/8, 401 00 Ústí nad Labem

tel.: +420 475 271 111

e-mail: podatelna.magistrat@mag-ul.cz

url: www.usti-nad-labem.cz

ID DS: vt8bhx2

IČ: 00081531

DIČ: CZ00081531

Odůvodnění opravného rozhodnutí:

Magistrát vydal pod č.j. MMUL/OŽP/OP/429966/2022/BedL ze dne 19.12.2022, v právní moci k datu 7.1.2023, na podkladě žádosti AZ CONSULT, spol. s.r.o., Klíšská 12, 400 01 Ústí nad Labem, IČ 44567430, zastupující na základě plné moci investora rozhodnutí o dočasném a trvalém odnětí části lesního pozemku p.č. 347/5 v k.ú. Nová Ves pro účely realizace stavby Ústí nad Labem – mosty se stavebním stavem VII – PD.

Kontrolou podkladů rozhodnutí bylo dodatečně zjištěno, že ve výrokové části 4. rozhodnutí je zjevná nesprávnost, která vyžaduje opravu. Nesprávnost se týká úhrady poplatku za dočasné odnětí uvedeného lesního pozemku. Poplatek za dočasné odnětí po dobu 1.3.2023 – 31.12.2023 činí 13,- Kč. Dle § 17 odst. 3 písm. b) lesního zákona se poplatek nepředepisuje v případě, že jeho výše nepřesahuje částku 50,- Kč v kalendářním roce. Ve vydaném rozhodnutí byl ve výroku č. 4. poplatek předepsán k platbě, Magistrát proto provedl opravu výrokové části v tom smyslu, že platbu poplatku za dočasné odnětí z výrokové části 4. vypustil.

Opravu zřejmých nesprávností ve výroku provádí příslušný orgán opravným rozhodnutím (§ 70 správního řádu). Prvním úkonem správního orgánu ve věci opravy je vydání takového rozhodnutí.

Poučení účastníků:

Proti tomuto rozhodnutí mohou účastníci řízení podat podle § 81 zák. č. 500/2004 Sb., správní řád, ve znění pozdějších předpisů, odvolání, ve kterém se uvede, v jakém rozsahu se rozhodnutí napadá a dále namítaný rozpor s právními předpisy nebo nesprávnost rozhodnutí nebo řízení, jež mu předcházelo, ve lhůtě 15 dnů ode dne jeho oznámení ke Krajskému úřadu Ústeckého kraje, se sídlem Velká Hradební 48, Ústí nad Labem, a to podáním učiněným u zdejšího úřadu. Za počátek lhůty se považuje den následující po dni oznámení tohoto rozhodnutí, nejpozději však po uplynutí desátého dne ode dne, kdy bylo nedoručené a uložené rozhodnutí připraveno k vyzvednutí.

Odvolání se podává s potřebným počtem stejnopisů tak, aby jeden stejnopis zůstal správnímu orgánu a aby každý účastník dostal jeden stejnopis. Nepodá-li účastník potřebný počet stejnopisů, vyhotoví je správní orgán na náklady účastníka.

Podané odvolání má odkladný účinek, odvolání jen proti odůvodnění rozhodnutí je nepřípustné.

Otisk razítka

Mgr. Markéta Peřinová
vedoucí oddělení ochrany přírody, lesů,
myslivosti, rybářství a zemědělského půdního fondu


Obdrží účastník řízení (DS):

- AZ Consult spol. s.r.o., Klíšská 12, 400 01 Ústí nad Labem, DS: z9vp5js
- Lesy ČR, s.p., Přemyslova 1106/19, 500 08 Hradec Králové, DS: e8jcfsn



Konverzní lístek

Číslo v úložišti: 907011771686641080884



Datum vystavení: 13. 06. 2023
Konverze nejpozději: 13. 07. 2023

Konvertovaný dokument: příloha datové zprávy

ID zprávy: 1202481562

Předmět: opravné rozhodnutí - odnětí PUPFL, p.č. 347/5, Nová Ves , Ústí - mosty se stavebním stavem VII-PD

Stav zprávy: Doručená

Datum a čas: 13. 6. 2023 v 09:23:50

Příloha: opravné rozhodnutí.pdf

Odesílatel: Statutární město Ústí nad Labem, Velká Hradební 2336/8, Ústí nad Labem-centrum, 40001 Ústí nad Labem, CZ

ID schránky: vt8bhx2

Typ schránky: Orgán veřejné moci

Odesílající osoba: Spisová aplikace

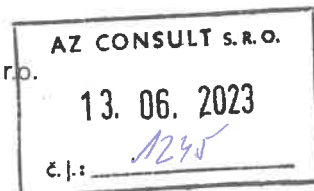
Adresát: AZ Consult, spol. s r.o., Klíšská 1334/12, Ústí nad Labem-centrum, 40001 Ústí nad Labem, CZ

ID schránky: z9vp5js

Typ schránky: Právnícká osoba



Datová schránka: z9vp5js, AZ Consult, spol. s r.o.
Uživatel: Martina Štrosová



Přijatá zpráva - Detail zprávy

Předmět: opravné rozhodnutí - odnětí PUPFL, p.č. 347/5, Nová Ves , Ústí - mosty se stavebním stavem VII-PD
ID zprávy: 1202481562
Typ zprávy: Přijatá datová zpráva
Stav zprávy: Doručená
Datum a čas: 13. 6. 2023 v 09:23:50

Odesílatel: Statutární město Ústí nad Labem, Velká Hradební 2336/8, Ústí nad Labem-centrum, 40001 Ústí nad Labem, CZ
ID schránky: vt8bhx2
Typ schránky: Orgán veřejné moci
Odesílající osoba: Spisová aplikace

Zmocnění: 0/- Sb. § - odst. - písm. -
Naše čís. jednací: MMUL/OŽP/OP/207150/2023/PerM
Naše spisová zn.: Nezádáno
Vaše čís. jednací: Nezádáno
Vaše spisová zn.: Nezádáno
K rukám: Nezádáno
Do vlastních rukou: Ano
Zakázáno doručení fikcí: Ne

Přílohy:

opravné rozhodnutí.pdf (153,12 kB)

Události zprávy:

13. 6. 2023 v 09:21:25 EV0: Datová zpráva byla podána.
13. 6. 2023 v 09:21:25 EV5: Datová zpráva byla dodána do datové schránky příjemce. Je-li příjemcem datové zprávy orgán veřejné moci vystupující v postavení orgánu veřejné moci, byla datová zpráva tímto okamžikem doručena.
13. 6. 2023 v 09:23:50 EV11: Přihlásila se oprávněná osoba ve smyslu § 8, odst. 1 až 4 zákona č. 300/2008 Sb., v platném znění. Datová zpráva je nyní doručena. Případné dřívější datum doručení fikcí nebo doručení dodáním do schránky orgánu veřejné moci není dotčeno.

Magistrát města Ústí nad Labem
odbor životního prostředí
Velká Hradební 8, 401 00 Ústí nad Labem

Spisová značka: MMUL/OŽP/OP/429966/2022/BedL

Evidenční číslo: 447185/2022

Vyřizuje: Lucie Bednaříková

Ústí nad Labem: 19. 12. 2022

R O Z H O D N U T Í

Magistrát města Ústí nad Labem, odbor životního prostředí, jako orgán státní správy lesů, příslušný podle ustanovení § 48 odst. 1) písm. d) zákona č. 289/1995 Sb., o lesích, a o změně a doplnění některých zákonů (dále jen lesní zákon), v platném znění, a dle § 2 zákona č. 314/2002 Sb., o stanovení obcí s pověřeným obecním úřadem a stanovení obcí s rozšířenou působností, v platném znění,

ve věci žádosti **AZ CONSULT, spol. s r.o.**, sídlem Klíšská 12, 400 01 Ústí nad Labem, IČ 44567430, zastupující na základě plné moci

Statutární město Ústí nad Labem, se sídlem Velká Hradební 2336, 401 00 Ústí nad Labem, IČ 00081531,

o vydání povolení dočasného a trvalého odnětí pozemku určeného k plnění funkcí lesa, v řízení vedeném podle zák. č. 500/2004 Sb., správní řád, ve znění pozdějších předpisů (dále jen správní řád),

**1. povoluje podle ustanovení § 16 odst. 1) lesního zákona
trvalé odnětí části pozemku určeného k plnění funkcí lesa,**

kterým je část pozemku **p.p.č. 347/5 v k.ú. Nová Ves o odnímané výměře 4,42 m²** (celková výměra pozemku 26 m²). Pozemek v k.ú. Nová Ves se nachází v územně správním celku obce Ústí nad Labem. Důvodem trvalého odnětí je akce „Ústí nad Labem – mosty se stavebním stavem VII - PD“.

**2. povoluje podle ustanovení § 16 odst. 1) lesního zákona
dočasné odnětí části pozemku určeného k plnění funkcí lesa,**

kterým je část pozemku **p.p.č. 347/5 v k.ú. Nová Ves o odnímané výměře 9 m²** (celková výměra pozemku 26 m²). Pozemek v k.ú. Nová Ves se nachází v územně správním celku obce Ústí nad Labem. Důvodem dočasného odnětí je akce „Ústí nad Labem – mosty se stavebním stavem VII - PD“. **Dočasné odnětí je povoleno na dobu od 01. 03. 2023 do 31. 12. 2023.**

Výše uvedený lesní pozemek je ve vlastnictví České republiky s právem hospodařit s majetkem státu pro Lesy České republiky, s.p., Přemyslova 1106/19, Nový Hradec Králové, 500 08 Hradec Králové, IČ 42196451.

Dle § 16 odst. 3 lesního zákona nesmí být s odlesňováním výše uvedených odejmutých částí pozemků započato dříve, než nabude právní moci stavební povolení nebo jiné rozhodnutí ve věci vydávané podle zvláštních právních předpisů.

**3. ukládá podle § 16 odst. 2 písm. f) lesního zákona
tato opatření v zájmu ochrany pozemků určených k plnění funkcí lesa:**

a) dodržovat základní povinnosti ochrany pozemků určených k plnění funkcí lesa uvedené v § 13 lesního zákona,

- b) před zahájením prací řádně vytyčit a vyznačit hranice pozemků nebo jejich částí odňatých plnění funkcí lesa,
- c) stavbou nesmí dojít k poškození stávajících porostů v okolí stavby, v případě nutnosti odstranění jednotlivých stromů bude toto předem ohlášeno LS LČR Litoměřice a místním revírníkem odsouhlaseno
- d) počátek a ukončení prací budou předem ohlášeny LČR, LS Litoměřice a orgánu státní správy lesů písemnou formou,
- e) prováděním stavby a jejím následným užíváním nesmí být omezen provoz v lesním hospodářství,
- f) budou dodrženy podmínky vyjádření vlastníka lesního pozemku Lesů ČR – Lesní správa Litoměřice, č.j. LČR236/001951/2021 ze dne 21. 07. 2021 a č.j. LČR235/000379/2021 ze dne 4. 2. 2021

4. stanovuje poplatek za dočasné a trvalé odnětí podle § 17 odst. 1) lesního zákona,

- ve výši 12,50 Kč, **po zaokrouhlení 13,- Kč (třináct korun českých)** za období dočasného odnětí **od 01. 03. 2023 do 31. 12. 2023** u části lesní pozemku 347/5 v k.ú. Nová Ves;

- ve výši **358,- Kč (třístapadesátosm korun českých)** za trvalé odnětí části lesního pozemku 347/5 v k.ú. Nová Ves.

Poplatek je splatný na účet Celního úřadu v Ústí nad Labem, Hoření 3540/7A, 400 11 Ústí nad Labem, č.ú.: 8758-27720411/0710, konstantní symbol pro bezhotovostní platby je 1148 a pro platby poštovní poukázkou 1149, variabilní symbol je IČ žadatele. Poplatek za trvalé odnětí je splatný jednorázově do 30 ti dnů ode dne nabytá právní moci rozhodnutí. Poplatek za dočasné odnětí se platí každoročně podle sazby stanovené pro první poplatek, a to vždy nejpozději do konce kalendářního roku, v němž odnětí trvá. V případě, že se odnětí uskuteční v průběhu kalendářního roku (což je tento případ), stanoví se poplatek ve výši jedné dvanáctiny roční částky poplatku za každý, i započatý měsíc.

Příjemcem poplatku jsou:

Státní fond životního prostředí: ve výši 60% z výše stanoveného poplatku za trvalé odnětí, což činí **214,8 Kč** a za dobu dočasného odnětí po dobu 10 ti měsíců činí **7,8 Kč**.

Statutární město Ústí nad Labem, v jehož správním obvodu dojde k odnětí, a to ve výši 40 % z výše stanoveného poplatku za trvalé odnětí činí **143,2 Kč** a za dobu dočasného odnětí po dobu 10 ti měsíců činí **5,2 Kč**.

Poplatek, který je příjmem obce, může být použit jen pro zlepšení životního prostředí nebo zachování lesa. V případě nezaplacení poplatku uloží finanční orgán investorovi dle lesního zákona za každý den prodlení penále ve výši 0,1 % z nezaplacené částky, a to počínaje dnem následujícím po dni splatnosti až do dne zaplacení včetně.

Označení přímých účastníků řízení podle § 27 odst. 1 zákona č. 500/2004 Sb., správní řád:

- Lesy ČR, s.p., Přemyslova 1106/19, 500 08 Hradec Králové, IČ: 42196451
- Statutární město Ústí nad Labem, Velká Hradební 2336/8, 401 00 Ústí nad Labem, IČ: 00081531

Odůvodnění:

Magistrát města Ústí nad Labem, odbor životního prostředí, dále jen Magistrát, obdržel 20.5. 2022 žádost o dočasné a trvalé odnětí pozemku určeného k plnění funkcí lesa (p.p.č. 347/5, v k.ú. Nová Ves) pro akci „Ústí nad Labem – mosty se stavebním stavem VII - PD“. Žádost podala společnost AZ Consult, spol. s.r.o., Klíšská 12, 400 01 Ústí nad Labem, IČO: 44567430 v zastoupení investora. Uvedeným dnem bylo v této věci zahájeno správní řízení. Protože byla žádost neúplná, tzn. neobsahovala všechny náležitosti a neposkytovala tak dostatečný podklad pro vydání rozhodnutí, vyzval správní orgán dopisem ze dne 15. 6. 2022, se spis.zn. MMUL/OŽP/OP/160261/2022/PrIL, žadatele podle ustanovení § 45 odst. 2 správního řádu, k doplnění žádosti a současně s výzvou rozhodl o přerušení řízení; následně bylo přerušení řízení opatřením č.j. MMUL/OŽP/OP/319673/2022/PerM ze dne 11.10.2022 prodlouženo do 31.12.2022. Dne 14. 11. 2022 byla žádost doplněna. K vydání rozhodnutí o odnětí části lesního pozemku doložil žadatel náležitosti podle vyhlášky č. 77/1996 Sb., o náležitostech žádosti o odnětí a podrobnostech o ochraně pozemků určených k plnění funkcí lesa.

Důvodem odnětí je navržená rekonstrukce lávky (Most ev.č. 744c-M1). Při budování komunikace k mostu budou prováděny terénní úpravy svahů a po dobu trvání stavebních prací tím bude omezeno hospodaření na ploše 9 m², současně dojde stavbou k trvalému záboru plochy o výměře 4, 42 m čtv, vše dle PD ve zpracování AZ Consult spol. s r.o. z 06/2021, č. zak. 20/329. Za trvalé i dočasné odnětí je předepsán poplatek.

K vydání rozhodnutí o dočasném odnětí části lesních pozemků doložil žadatel náležitosti podle vyhlášky č. 77/1996 Sb., o náležitostech žádosti o odnětí a podrobnostech o ochraně pozemků určených k plnění funkcí lesa.

Dále žadatel předložil:

- vyjádření správce lesních pozemků LČR s.p. LS Litoměřice č.j. LČR236/001951/2021 ze dne 21. 07. 2021 a č.j. LČR235/000379/2021 ze dne 4. 2. 2021
- situaci stavby v katastrální mapě na pozemcích PUPFL,
- průvodní zprávu,
- výpočet výše poplatku za dočasné odnětí z PUPFL
- plnou moc a pověření

Správní orgán provedl přepoččet odvodů:

1) Výpočet za dočasné odnětí pozemku určeného k plnění funkci lesa (na parcele p.p.č. 347/5 v k.ú. Nová Ves) :

$OLP = PP \times CD \times f \times \text{výměra v ha}$, kde OLP je poplatek za odnětí lesních pozemků, PP je průměrný roční potenciální produkce lesů v ČR v m³/ha, CD je průměrná cena dřeva na odvozním místě v Kč za m³ a f je faktor ekologické váhy lesa.

Část dotčeného lesního pozemku spadající do kategorie lesů ochranných – lesy na mimořádně nepříznivých stanovištích (f = 3)

PP	CD	f	výměra v ha	Kč celkem	40%	60%	k.ú.
6,3	858	3	0,0009	14,59	5,836	8,754	Nová Ves
Celkem po zaokrouhlení			0,0009	15	6	9	

2) Výpočet za trvalé odnětí pozemku určeného k plnění funkci lesa (na parcele p.p.č. 347/5 v k.ú. Nová Ves) :

$OLP = PP \times CD \times f \times \text{výměra v ha}$, kde OLP je poplatek za odnětí lesních pozemků, PP je průměrný roční potenciální produkce lesů v ČR v m³/ha, CD je průměrná cena dřeva na odvozním místě v Kč za m³ a f je faktor ekologické váhy lesa.

Část dotčeného lesního pozemku spadající do kategorie lesů ochranných – lesy na mimořádně nepříznivých stanovištích (f = 3)

PP	CD	f	výměra v ha	Kč celkem	40%	60%	k.ú.
6,3	858	3	0,000442	358,38	143,352	215,028	Nová Ves
Celkem po zaokrouhlení			0,000442	358	143	215	

Magistrát uznal důvody uvedené žadatelem v žádosti a povolil dočasné a trvalé odnětí lesního pozemku tak, jak je uvedeno ve výroku tohoto rozhodnutí. Stanovil při tom podmínky, jejichž účelem je vedle ochrany PUPFL a porostů na nich, též ochrana zájmů vlastníků lesa. Správní orgán vzal při svém rozhodování v úvahu též skutečnost, že jiné řešení stavby, které by bylo šetrnější k pozemkům určeným k plnění funkcí lesa, není možné (stávající stavba je nahrazena novou konstrukcí, morfologicky komplikovaný terén). Současně stanovil poplatek za dočasné a trvalé odnětí pozemku určeného k plnění funkcí lesa.

Poučení účastníků:

Proti tomuto rozhodnutí mohou účastníci řízení podat podle § 81 zák. č. 500/2004 Sb., správní řád, ve znění pozdějších předpisů, odvolání, ve kterém se uvede, v jakém rozsahu se rozhodnutí napadá a dále namítaný rozpor s právními předpisy nebo nesprávnost rozhodnutí nebo řízení, jež mu

předcházelo, ve lhůtě 15 dnů ode dne jeho oznámení ke Krajskému úřadu Ústeckého kraje, se sídlem Velká Hradební 48, Ústí nad Labem, a to podáním učiněným u zdejšího úřadu. Za počátek lhůty se považuje den následující po dni oznámení tohoto rozhodnutí, nejpozději však po uplynutí desátého dne ode dne, kdy bylo nedoručené a uložené rozhodnutí připraveno k vyzvednutí.

Odvolání se podává s potřebným počtem stejnopisů tak, aby jeden stejnopis zůstal správnímu orgánu a aby každý účastník dostal jeden stejnopis. Nepodá-li účastník potřebný počet stejnopisů, vyhotoví je správní orgán na náklady účastníka.

Podané odvolání má odkladný účinek, odvolání jen proti odůvodnění rozhodnutí je nepřípustné.

Mgr. Markéta Peřinová
vedoucí oddělení ochrany přírody, lesů,
myslivosti, rybářství a zemědělského půdního fondu

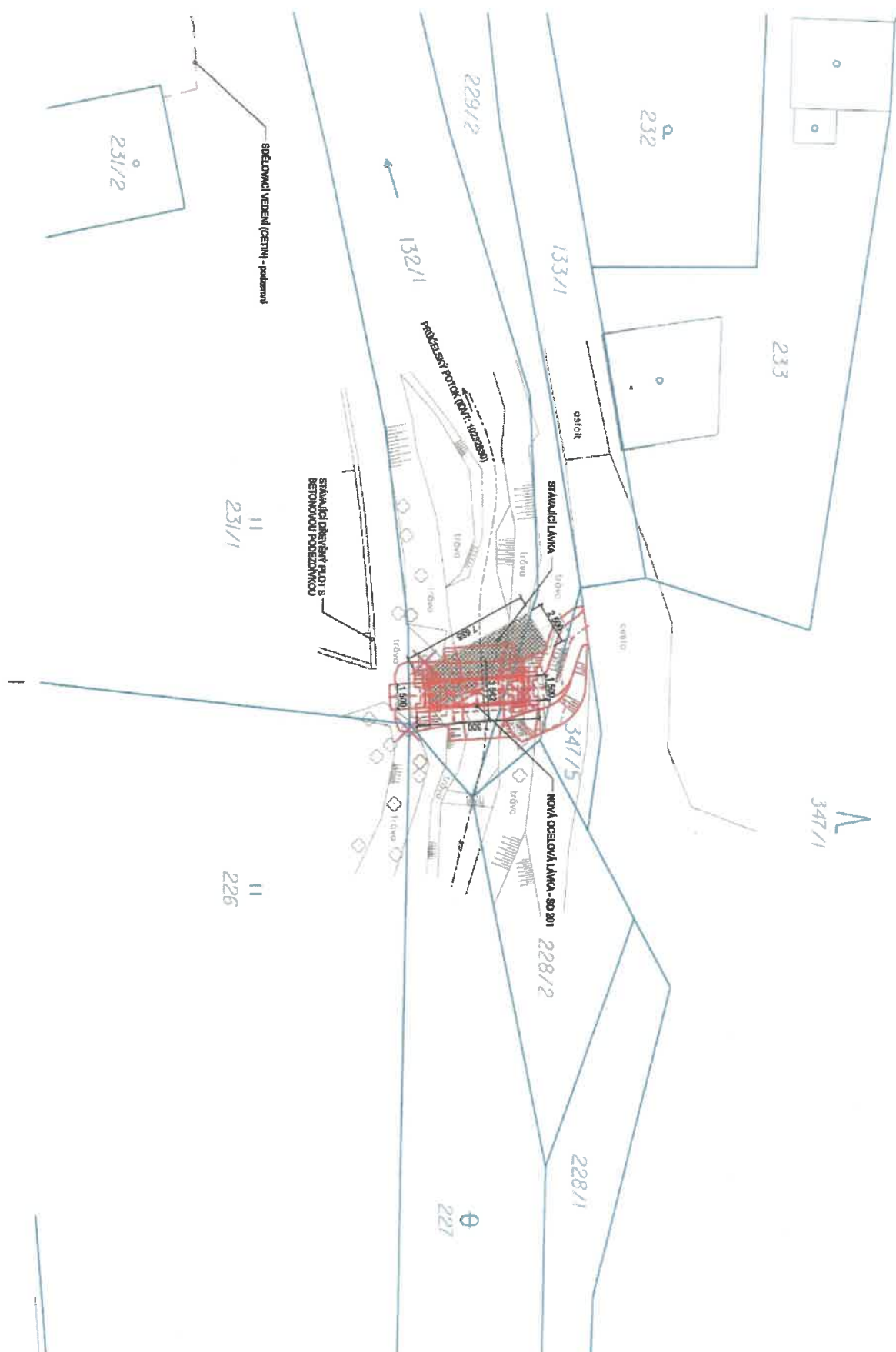
Obdržel účastník řízení (DS):

- AZ Consult spol. s.r.o., Klíšská 12, 400 01 Ústí nad Labem, DS: z9vp5js
- Lesy ČR, s.p., Přemyslova 1106/19, 500 08 Hradec Králové, DS: e8jcfns

Přílohy:

- Příloha č. 1 – „Koordinační výkres“

KOORDINAČNÍ SITUACE, 1:200





Konverzní lístek

Číslo v úložišti: 210642731671696643095



Datum vystavení: 22. 12. 2022

Konverze nejpozději: 21. 01. 2023

Konvertovaný dokument: příloha datové zprávy

ID zprávy: 1120390516

Předmět: Most ev.č. 744c -M1 - Brná (AZ Consult) BedL

Stav zprávy: Doručená

Datum a čas: 22. 12. 2022 v 08:54:44

Příloha: rozhodnutí.pdf

Odesílatel: Statutární město Ústí nad Labem, Velká Hradební 2336/8, 40001 Ústí nad Labem, CZ

ID schránky: vt8bhx2

Typ schránky: Orgán veřejné moci

Odesílající osoba: Spisová aplikace

Adresát: AZ Consult, spol. s r.o., Klíšská 1334/12, 40001 Ústí nad Labem, CZ

ID schránky: z9vp5js

Typ schránky: Právnícká osoba



Datová schránka: z9vp5js, AZ Consult, spol. s r.o.

Uživatel: Martina Štrosová



Přijatá zpráva - Detail zprávy

Předmět: Most ev.č. 744c -M1 - Brná (AZ Consult) BedL
ID zprávy: 1120390516
Typ zprávy: Přijatá datová zpráva
Stav zprávy: Doručená
Datum a čas: 22. 12. 2022 v 08:54:44

Odesílatel: Statutární město Ústí nad Labem, Velká Hradební 2336/8, 40001 Ústí nad Labem, CZ
ID schránky: vt8bhx2
Typ schránky: Orgán veřejné moci
Odesílající osoba: Spisová aplikace

Zmocnění: 0/- Sb. § - odst. - písm. -
Naše čís. jednací: MMUL/OŽP/OP/429966/2022/BedL
Naše spisová zn.: Nezádáno
Vaše čís. jednací: Nezádáno
Vaše spisová zn.: Nezádáno
K rukám: Nezádáno
Do vlastních rukou: Ano
Zakázáno doručení fikcí: Ne

Přílohy:

rozhodnutí.pdf (487,44 kB)

Události zprávy:

22. 12. 2022 v 08:52:37 EV0: Datová zpráva byla podána.
22. 12. 2022 v 08:52:37 EV5: Datová zpráva byla dodána do datové schránky příjemce. Je-li příjemcem datové zprávy orgán veřejné moci vystupující v postavení orgánu veřejné moci, byla datová zpráva tímto okamžikem doručena.
22. 12. 2022 v 08:54:44 EV11: Přihlásila se oprávněná osoba ve smyslu § 8, odst. 1 až 4 zákona č. 300/2008 Sb., v platném znění. Datová zpráva je nyní doručena. Případné dřívější datum doručení fikcí nebo doručení dodáním do schránky orgánu veřejné moci není dotčeno.



Spisová značka: MMUL/OŽP/OP/237676/2021/PriL.

Evidenční č.: 255707/2021

Vyřizuje: L. Přichystal, DiS./475271743

Ústí nad Labem: 20. 9. 2021

Závazné stanovisko dle § 14 odst. 2 zák. č. 289/1995 Sb. (lesní zákon)

Magistrát města Ústí nad Labem, odbor životního prostředí, jako orgán státní správy lesů, příslušný podle ustanovení **§ 48 odst. 2 písm. c) zákona č. 289/1995 Sb.**, o lesích a o změně a doplnění některých zákonů, v platném znění, (dále jen lesní zákon), vydává na základě žádosti společnosti:

AZ Consult, spol. s r.o., Klíšská č.p. 1334/12, Ústí nad Labem-centrum, 400 01 Ústí nad Labem, IČO: 44567430,

podle ustanovení § 149 odst. 1 zákona č. 500/2004 Sb., správní řád, ve znění pozdějších předpisů (dále správní řád), toto

závazné stanovisko.

Magistrát města Ústí nad Labem, odbor životního prostředí, podle § 14 odst. 2 lesního zákona, souhlasí se stavbou „Ústí nad Labem – mosty se stavebním stavem VII – PD; SO 000 Příprava území; SO 201 – Most ev. č. 744 c – M1 - Brná“, na pozemcích dotčených stavbou: p.p.č. 132/1, p.p.č. 226, p.p.č. 227, p.p.č. 229/2, p.p.č. 231/1 v k.ú. Brná nad Labem a na p.p.č. 347/5 v k.ú. Nová Ves, kterou dojde **k přímému dotčení lesního pozemku p.p.č. 347/5 v k.ú. Nová Ves (včetně dotčení jeho ochranného pásma) a dotčení ochranného pásma p.p.č. 347/1 v k.ú. Nová Ves**, v majetku:

- p.p.č. 347/5, **Lesy ČR, s.p.**, Přemyslova 1106/19, 500 08 Hradec Králové, IČO: 42196451 (právo hospodaření s majetkem státu);
- p.p.č. 347/1, **Lobkowicz Margaret Brooks**, 280 Dedham Street č.p. 0 02030, Dover, Massachusetts, r.č. 300827.

Souhlas se uděluje za těchto podmínek:

- při realizaci stavby je nutno dbát základních povinností k ochraně pozemků určených k plnění funkcí lesa uvedených v §§ 13, 20, 21 zákona o lesích;
- pozemky určené k plnění funkcí lesa nebudou narušovány skladováním stavebního materiálu, přebytky zeminy, výstavbou pomocných staveb ani parkováním vozidel;
- stavbou nebude narušen provoz lesního hospodářství;
- síť lesních cest nebude poškozena; v případě nevyhnutelného poškození bude bezodkladně zajištěna náprava;

- stavebník zajistí ochranu dřevin z lesních porostů (včetně jejich kořenové zóny: dřeviny dotčené stavbou) bezprostředně přilehlých k staveništi, a to dle podmínek uvedených CSN 83 9061- ochrana stromů a porostů při stavebních činnostech;
- Stavební záměr bude realizován podle výkresu SITUACE ZÁBORŮ SO 201, s názvem akce: „Ústí nad Labem – mosty se stavebním stavem VII – PD“; odp. projektant: Ing. A. Sinevič; vypracoval: Ing. J. Fukač; kontroloval: Ing. M. Komín; stupeň: DSP/PDPS; č. zák.: 20/329; datum: 5. 2021; č. přílohy C.3.1.
- Správní orgán podmiňuje svůj souhlas dořešením „nekatastrované“ části cesty (např. v rámci trvalého odnětí), která je součástí lesního pozemku p.p.č. 347/1, na kterou stavební záměr svou částí „nová konstrukce cesty“, navazuje.

Odůvodnění:

Magistrát města Ústí nad Labem projednal žádost společnosti: AZ Consult, spol. s r.o., Klíšská č. p. 1334/12, Ústí nad Labem-centrum, 400 01 Ústí nad Labem, IČO: 44567430, ke stavbě: „Ústí nad Labem – mosty se stavebním stavem VII – PD; SO 000 - Příprava území; SO 201 – Most ev. č. 744 c – M1 - Brná“, kterou dojde k přímému dotčení lesního pozemku p.p.č. 347/5 v k.ú. Nová Ves (včetně dotčení jeho ochranného pásma) a dotčení ochranného pásma p.p.č. 347/1.

Předložený výkres SITUACE ZÁBORŮ SO 201, s názvem akce: „Ústí nad Labem – mosty se stavebním stavem VII – PD“, který je součástí stejnojmenné projektové dokumentace (PD) a orgánu státní správy lesa dostupné informace jsou dostačující pro posouzení věci.

Předmět stavby:

Jedná se o rekonstrukci lávky (most ev. č. 744 c – M1) formou odstranění stávající konstrukce a výstavbu nové lávky pro pěší s ocelovou nosnou konstrukcí v odsunutě poloze o cca 1,8 m proti proudu vůči stávajícímu stavu. Ocelové profily nosné konstrukce jsou silně napadené korozí, v některých částech jsou již korozí oslabené. Dřevěné pražce jsou popraskané s plošnými porosty mechu a řas. Zábradlí na lávce není osazeno.

Záměrem přímo dotčený lesní pozemek (viz výkres):

- **p.p.č. 347/5** - k přímému dotčení dochází v levé části pozemku, hraničně s lesním pozemkem p.p.č. 347/1 (dotčeno ochranné pásmo lesa; část pozemku využívaná jako cesta). Dle výkresu se jedná o trvalý (4,42 m²) a dočasný zábor (8,92 m²) pro účely nové konstrukce cesty a úpravu svahů.

Lesní pozemek v ochranném pásmu lesa (do vzdálenosti 50 m od hranice lesa; viz výkres), s umístěním na:

- **p.p.č. 347/1** – celkové pojetí stavebního záměru zasahuje do ochranného pásma lesa, bez možnosti se tomuto pásmu vyhnout. Prakticky se jedná o navázání nové konstrukce cesty (vedoucí z lávky na hranici lesního pozemku), na nekatastrovanou část zpevněné komunikace (jenž je součástí lesního pozemku), která se napojuje na p.p.č. 133/1 (ostatní komunikace).

Orgán státní správy lesů vzal při svém rozhodování v úvahu skutečnost, že se jedná o stavbu, jejímž cílem je rekonstrukce lávky, formou odstranění stávající konstrukce a výstavbu nové lávky pro pěší s ocelovou nosnou konstrukcí v odsunutě poloze o cca 1,8 m proti proudu potoka vůči stávajícímu stavu. Přičemž je přímo dotčen lesní pozemek p.p.č.

347/5 a dále ochranné pásmo lesního pozemku p.p.č. 347/1, v jehož dolní části je vedena nekatastrovaná cesta, na kterou je záměr v části „**nová konstrukce cesty**“ napojen.

Vzhledem ke skutečnosti, že lesní pozemek p.p.č. 347/1 je pozemkem určeným k plnění funkce lesa, správní orgán podmínil svůj souhlas (viz podmínky) s požadavkem na nápravu zdejšího stavu. Především, tím že žadatelem bude vyřešeno napojení části záměru „**nová konstrukce cesty**“, na cestu, která nebude součástí lesního pozemku, **ale bude samostatně katastrovaná (tzn. oddělena z pozemku určeného pro plnění funkce lesa).**

Vzhledem k výše uvedenému, ***nebylo správním orgánem přihlédnuto k hodnotě AVB u jednotlivých lesních pozemků.***

Pro zjištění skutečnosti, kdy se nelze vyhnout umístění záměru přímo na lesní pozemky a do ochranného pásma lesních pozemků, správní orgán dospěl k závěru, ***že záměr lze v ochranném pásmu lesa a na dotčených lesních pozemcích realizovat. Vydal proto souhlas s umístěním stavby do ochranného pásma lesa a na dotčené lesní pozemky, stanovil přitom podmínky pro realizaci stavby s důrazem na ochranu dřevin na staveništi.***

UPOZORNĚNÍ:

Vzhledem k dotčení výše uvedených lesních pozemků, správní orgán sděluje, že rozhodnutí o odnětí lesních pozemků (PUPFL) ***je možné vydat až poté, co nabylo právní moci územní rozhodnutí (příp. územní souhlas), vydané podle stavebního zákona, a též na základě souhlasu jako závazného stanoviska státní správy lesa podle §14 odst. 2 lesního zákona.***

Jestliže k dalšímu využití lesních pozemků odňatých plnění funkcí lesa nebo lesních pozemků, jejichž plnění funkcí lesa je omezeno, ***je třeba stavební povolení nebo jiné rozhodnutí podle zvláštních předpisů, nesmí být započato s jejich odlesňováním dříve, než toto rozhodnutí nabude právní moci.*** To znamená, že v takovém případě je nutné podat žádost o odnětí nebo omezení tak, aby rozhodnutí o odnětí nebo omezení bylo vydáno a stačilo nabýt právní moci před vydáním stavebního povolení.

V případě ohlašovaných staveb a jiné činnosti podle § 104 stavebního zákona, které nepodléhají územnímu rozhodnutí ani stavebnímu povolení, ***upozorňujeme na povinnost požádat o rozhodnutí o odnětí či omezení využití lesního pozemku před zahájením ohlášené aktivity.*** To znamená, že v takovém případě je nutné podat žádost o odnětí nebo omezení tak, aby rozhodnutí o odnětí nebo omezení bylo vydáno před zahájením stavby nebo jiné ohlašované činnosti, i když bude následovat po souhlasu stavebního úřadu.

K žádosti o odnětí lesních pozemků je nutné předložit předepsané náležitosti dle §1 vyhl. č. 77/1996 Sb., o náležitostech žádosti o odnětí nebo omezení pozemků určených k plnění funkcí lesa, konkrétně:

- podrobné zdůvodnění požadavku s uvedením údajů o uvažovaném použití pozemků určených k plnění funkcí lesa;
- údaje o celkovém rozsahu pozemků určených k plnění funkcí lesa, jejichž zábor se předpokládá, podle způsobu záboru - trvalé nebo dočasné odnětí, trvalé nebo dočasné omezení, u dočasných záborů jeho počátek a konec;

- údaje o dotčených pozemcích určených k plnění funkcí lesa podle katastru nemovitostí (obec, katastrální území, parcelní číslo, druh, výměra pozemku, údaje o vlastníku a nájemci pozemku);
- snímek katastrální mapy s grafickým znázorněním požadovaného záboru s označením výměry, popřípadě geometrický plán;
- údaje lesního hospodářského plánu nebo lesní hospodářské osnovy o lesních porostech na dotčených pozemcích, včetně jejich zařazení do hospodářských souborů a kategorií lesa;
- komplexní výpočet náhrad škod na lesních porostech a předpoklad zvýšených provozních nákladů;
- výpočet poplatku za odnětí;
- u dočasného záboru návrh plánu rekultivace, pokud je nezbytný;
- sdělení, zda záměr stavby bude předmětem územního rozhodnutí či územního souhlasu (**pokud ano, doložit pravomocné územní rozhodnutí či územní souhlas**), resp. ohlášení stavby či stavebního povolení (*informace podá příslušný stavební úřad*);
- vyjádření vlastníka a nájemce dotčených pozemků určených k plnění funkcí lesa;
- vyjádření odborného lesního hospodáře nebo právnické či fyzické osoby pověřené touto funkcí.

V žádosti o odnětí lesních pozemků **není nutné předkládat plán rekultivace**, nicméně z předmětných pozemků budou nejpozději ke dni ukončení dočasného odnětí odstraněny všechny stavby, zařízení nesloužící lesnímu hospodářství a dotčená plocha uvedena do původního stavu, nedohodne-li se žadatel s vlastníkem lesního pozemku jinak.

Vzhledem k tomu, že vydání souhlasu podle § 14 odst. 2 lesního zákona není samostatným rozhodnutím ve správním řízení, ale jedná se o úkon učiněný věcně a místně příslušným orgánem státní správy lesů, **jehož obsah je závazný pro výrokovou část rozhodnutí příslušného stavebního úřadu**, vydává Magistrát města Ústí nad Labem, odbor životního prostředí, uvedený souhlas ve formě závazného stanoviska ve smyslu ustanovení § 149 správního řádu.

Poučení:

Proti tomuto závaznému stanovisku se nelze podle ust. § 149 správního řádu samostatně odvolat. Obsah závazného stanoviska lze napadnout odvoláním proti rozhodnutí příslušného stavebního úřadu v dotčené věci, pro které je toto závazné stanovisko nezbytným podkladem.

Lukáš Přichystal, DiS.
referent státní správy lesa a myslivosti

Doručí se (DS):

- **AZ Consult, spol. s r.o.**, Klíšská č.p. 1334/12, Ústí nad Labem-centrum, 400 01 Ústí nad Labem, DS: z9vp5js



Konverzní lístek

Číslo v úložišti: 446869571632226852444



Datum vystavení: 21. 09. 2021

Konverze nejpozději: 21. 10. 2021

Konvertovaný dokument: kompletní datová zpráva

ID zprávy: 949519056

Předmět: žádost o stanovisko - mosty se stavebním stavem VII-PD, Brná - odpověď

Stav zprávy: Doručená

Datum a čas: 21. 9. 2021 v 14:18:09

Odesílatel: Statutární město Ústí nad Labem, Velká Hradební 2336/8, 40001 Ústí nad Labem, CZ

ID schránky: vt8bhx2

Typ schránky: Orgán veřejné moci

Odesílající osoba: Spisová aplikace

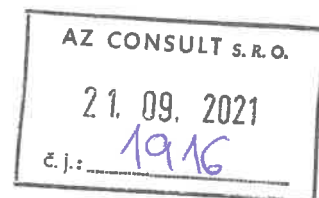
Adresát: AZ Consult, spol. s r.o., Klíšská 1334/12, 40001 Ústí nad Labem, CZ

ID schránky: z9vp5js

Typ schránky: Právnícká osoba



Datová schránka: z9vp5js, AZ Consult, spol. s r.o.
Uživatel: Martina Štrosová



Přijatá zpráva - Detail zprávy

Předmět: žádost o stanovisko - mosty se stavebním stavem VII-PD, Brná - odpověď
ID zprávy: 949519056
Typ zprávy: Přijatá datová zpráva
Stav zprávy: Doručená
Datum a čas: 21. 9. 2021 v 14:18:09

Odesílatel: Statutární město Ústí nad Labem, Velká Hradební 2336/8, 40001 Ústí nad Labem, CZ
ID schránky: vt8bhx2
Typ schránky: Orgán veřejné moci
Odesílající osoba: Spisová aplikace

Zmocnění: Nezádáno
Naše čís. jednací: MMUL/OŽP/OP/237676/2021/PriL
Naše spisová zn.: Nezádáno
Vaše čís. jednací: Nezádáno
Vaše spisová zn.: Nezádáno
K rukám: paní Magdaléna Malá
Do vlastních rukou: Ano
Zakázáno doručení fikcí: Ne

Přílohy:

závazné stanovisko.pdf (210,43 kB)

Události zprávy:

21. 9. 2021 v 11:16:41 EV0: Datová zpráva byla podána.
21. 9. 2021 v 11:16:41 EV5: Datová zpráva byla dodána do datové schránky příjemce. Je-li příjemcem datové zprávy orgán veřejné moci vystupující v postavení orgánu veřejné moci, byla datová zpráva tímto okamžikem doručena.
21. 9. 2021 v 14:18:09 EV11: Přihlásila se oprávněná osoba ve smyslu § 8, odst. 1 až 4 zákona č. 300/2008 Sb., v platném znění. Datová zpráva je nyní doručena. Případné dřívější datum doručení fikcí nebo doručení dodáním do schránky orgánu veřejné moci není dotčeno.

Tento list, prosím zaslat zpět.

Souhlas

se stavbou do 50 m od lesa

Stavba: „Ústí nad Labem – mosty se stavebním stavem VII – PD
SO 000 – Příprava území
SO 201 – Most ev. č. 744c-M1 – Brná“

Objednatel: Statutární město Ústí nad Labem, Magistrát města - odbor dopravy a majetku Velká Hradební 2336/8, 401 00 Ústí n/Labem

Zástupce objednatele: AZ Consult, spol. s.r.o., Klíšská 12 ,400 01, Ústí nad Labem

Vlastník pozemku: Lobkowicz Margaret Brooks, 280 Dedham Street, 02030 Dover, Massachusetts, Spojené státy americké

souhlas se stavbou do 50 m od pozemku určeného k plnění funkce lesa -

p.p.č.: 347/1 v k.ú. Nová Ves.


.....
Podpis a telefon

Přípomínky:

*po dokončení budou pozemky uvedeny do
původního stavu.*

Zpracovala: Magdaléna Malá

PLNÁ MOC

Já, níže podepsaná **Margaret Brooks Lobkowicz**, nar. 27.8. 1930, bydliště Spojené státy americké, 280 Dedham Street, 02030 Dover, Massachusetts,

zmocňuji a pověřuji pana **Mgr. Lud'ka Mařase**, nar. 1.7. 1964, bytem Gregorova 2087, Praha 4

k zastoupení a vyřízení veškerých jednání a úkonů spojených se správou mých nemovitých věcí v ČR, k jednáním a přípravě smluv o nájmu či prodeji mých nemovitých věcí v ČR či koupě takových věcí v ČR do mého majetku, tj. k všem jednáním a úkonům včetně přebírání jakýchkoli listin, a to u veškerých státních, samosprávných i obecních i jakýchkoli jiných úřadů (např. stavebních, katastrálních, ochrany přírody a krajiny, památkové péče, pozemkových úřadů např. při pozemkových úpravách aj.),

dále k jednání s veškerými dodavateli stavebních prací, k vyjádřením, vydáním a žádostem o vydání územních, stavebních a kolaudačních povolení, při řešení dotací a žádostem či vyjádřením k nim, při otázkách zajištění bezpečnosti a provozu staveb, zařízení a zajištění čistoty, vyjádření dotčených subjektů ke stavební činnosti, dále k jednáním a úkonům při veškerých činnostech souvisejících se správou mých nemovitých věcí v ČR (včetně přebírání poštovních i na místě u úřadů či jinak přebraných zásilek ústředních i jiných státních, obecních, městských a krajských úřadů, pokud jsou mně určeny).

POWER OF ATTORNEY

I, the undersigned **Margaret Brooks Lobkowicz**, born August 27, 1930, residential address U.S.A., 280 Dedham Street, 02030 Dover, Massachusetts

do hereby empower **Mgr. Luděk Mařas**, born July 1, 1964, residential address Gregorova 2087, Praha 4

to the representation and settlement of all negotiations and acts relating to the management of my real estate property in the Czech Republic, to negotiation and preparation of rental and sales agreements of my real estate in the Czech Republic, or purchase of such things in the Czech Republic into my property, i.e. to all negotiations and acts along with taking over of any documents, from/in all governmental, self-governing and municipal authorities and any other offices (e.g. construction, cadastral, nature and landscape protection, monument preservation, land offices, e.g. concerning land adjustments, etc.)

further to the negotiation with all suppliers of construction works, to statements, issuance and applications for issuing of planning, construction and occupancy permissions, to solution of subsidies and requests or statements thereof, to questions of ensuring the safety and operation of buildings, equipment and ensuring cleanliness, statements of the subjects concerned concerning construction activity, further to negotiations and acts related to the management of my real estate property in the Czech Republic (including postal and on the spot taken over or in any other way delivered consignments by central and other state, municipal, local and regional authorities, if they are designated to me).

Tato plná moc jmenovaného však neopravňuje k uzavření a podpisu jakýchkoli konečných kupních smluv či jiných smluv, kterými by došlo ke zcizení nebo nabytí mého majetku, ani k podpisu a uzavření smluv o zřízení věcných břemen ani jakýchkoli smluv nájemních.

Nevertheless, this power of attorney does not authorize to the conclusion and signing of any final purchase/sales agreement or other agreement that would cause alienation or acquisition of my property or signing and conclusion of agreement setting up of easements or any rental agreements.

Česká verze je vůdčí.

The Czech version shall be a leading one.

Praha 16. května 2017

In Prague, May 16, 2017

Margaret Brooks Lobkowicz

Margaret Brooks Lobkowicz

Takto udělenou plnou moc přijímám:

I accept this power of attorney:

Běžné ověřovací číslo knihy: O-*I-596/2017*
Ověřuji že:

Margaret Brooks Lobkowicz, nar. 27.8.1930

280 Dedham Street, 02030 Dover, Massachusetts, USA

Jehož totožnost byla prokázána úředním průkazem tuto listinu před notářem vlastnoručně podepsal (-a,-i,-y)

V Praze dne: 16.5.2017



JUDr. Dana SKRUŽNÁ, notářka
120 00 Praha 2, Londýnská 55
tel.: 222 619 256



MAGISTRÁT MĚSTA ÚSTÍ NAD LABEM

ODBOR DOPRAVY A MAJETKU

Velká Hradební 8

PSČ 401 00, schránka 100

Vyřizuje: Bauerová Jana
Tel.č.: 475 271 862
E-mail: jana.bauerova@mag-ul.cz
Ústí nad Labem: 18.5.2023
Č. j.: MMUL/ODM/SÚ/169180/2023/BaueJ
Spis. zn.: 31355/2023

TOTO ROZHODNUTÍ
NABYLO PRÁVNÍ MOCI
DNE 20.6.2023



ROZHODNUTÍ STAVEBNÍ POVOLENÍ

Výroková část:

Magistrát města Ústí nad Labem, odbor dopravy a majetku, jako speciální stavební úřad pro stavby komunikací v souladu s ust. § 15 odst. 1 písm. c) zákona č. 183/2006 Sb., o územním plánování a stavebním řádu, ve znění pozdějších předpisů (dále jen „stavební zákon“) a ust. § 40 odst. 4 písm. a) zákona č. 13/1997 Sb., o pozemních komunikacích, ve znění pozdějších předpisů (dále jen „zákon o pozemních komunikacích“), jako speciální stavební úřad obecního úřadu obce s rozšířenou působností ve věcech silnic II. a III. třídy, místních komunikací a veřejně přístupných účelových komunikací, ve stavebním řízení přezkoumal podle § 109 až 114 stavebního zákona žádost o stavební povolení, kterou dne 3.3.2022 podalo

Statutární město Ústí nad Labem, IČ : 00081531, se sídlem Velká Hradební 2336/8, 401 00 Ústí nad Labem, zastoupené společností AZ Consult, spol. s r.o., IČ : 44567430, se sídlem Klíšská 1334/12, 400 01 Ústí nad Labem

(dále jen „stavebník“), a na základě tohoto přezkoumání:

- I. Vydává podle § 115 stavebního zákona a § 18c vyhlášky č. 503/2006 Sb., o podrobnější úpravě územního rozhodování, územního opatření a stavebního řádu

stavební povolení

na stavbu:

„Ústí nad Labem – mosty se stavebním stavem VII - PD“

pro objekty:

SO 000 Příprava území

SO 201 Most ev.č. 744c-M1-Brná

(dále jen „stavba“) na pozemku parc. č. 132/1, 226, 227, 229/2, 231/1 v katastrálním území Brná nad Labem a pozemku parc. č. 347/5 v katastrálním území Nová Ves.

Stavba obsahuje:

SO 000 Příprava území

V rámci tohoto stavebního objektu je řešeno kácení dřevin, v rozsahu nezbytně nutném pro výstavbu stavebního objektu SO 201 Most ev.č. 744c-M1-Brná.

SO 201 Most ev.č. 744c-M1-Brná

Jedná se o rekonstrukci mostu ev. č. 744c-M1, jehož účelem je převedení místní komunikace pro pěší přes Průčelský potok.

Stávající nosná konstrukce lávky je tvořena 1x ocelovým profilem I 300 + 1x kolejnicí výšky 120 mm. Mostovka je tvořena dřevěnými prachy o rozměrech 250 x 150 x 2500 mm (Š x V x D), celkem 29 ks. Nosná konstrukce je uložena na kamenné rovině (zpevnění břehů). Pod lávkou se nachází koryto vodního toku Průčelský potok v přirozeném stavu. Ocelové profily nosné konstrukce jsou silně napadeny korozi, v některých částech jsou již profily korozi oslabené. Dřevěné prachy jsou popraskané s plošnými porosty mechu a řas. Místy jsou prachy prohnílé, 1 kus zcela prolomený. Zábradlí na lávce není osazeno. Dle hlavní mostní prohlídky (Ing. Jaroslav Štráchal, 24. 2. 2020) je stavební stav mostu klasifikován jako 7 – havarijní a použitelnost stupněm 5 – nepoužitelné. V rámci hlavní mostní prohlídky je doporučeno objekt zcela odstranit a nahradit novou konstrukcí lávky pro pěší.

Z výše uvedených důvodů je navržena rekonstrukce lávky, ve smyslu kompletního odstranění stávajícího mostního objektu a vybudování nové lávky pro pěší. Nová lávka pro pěší je navržena v odsunutě poloze o cca 1,80 m proti proudu potoka oproti stávajícímu stavu a s upraveným úhlem křížení na 90°. Konstrukčně se jedná o trvalou nepohyblivou lávku pro chodce, s ocelovou nosnou konstrukcí o jednom poli, uloženou na tízných železobetonových opěrách. Délka lávky je 7,30 m, délka nosné konstrukce 5,70 m a délka přemostění činí 4,90 m. Šířka průchozího prostoru lávky je 1,50 m. Nosnou konstrukci tvoří dva ocelové podélné nosníky z válcovaného profilu IPE 220, uložené na spodní stavbu prostřednictvím ocelových ložisek. Podélné nosníky jsou v místě uložení vzájemně propojeny příčníky z profilů IPE 220. Prostorová tuhost konstrukce je zajištěna příhradovým ztužením z příčníků IPE 80 a diagonál tvořených profily L 40/40/5. Mostovka je tvořena lisovanými porosty s malými oky 22 x 11 mm výšky 40 mm s nosnými pásy 40/2 mm. Lávka je opatřena oboustranným zábradlím s konstrukcí z uzavřených tenkostěnných profilů čtvercového průřezu TR 4HR 40/3 (sloupky) a TR 4HR 20/3 (podélníky) navařenou na hlavní podélné nosníky. Zábradlí výšky min. 1,10 m je na horní hraně opatřeno madlem z profilu TR 4HR 50/3. Výplň zábradlí je navržena z tahokovu. Spodní stavbu lávky tvoří nově zřízené tízní železobetonové opěry s plošným založením. Součástí opěr jsou krátká rovnoběžná železobetonová křídla. Součástí rekonstrukce je také obnova konstrukce cesty šířky 1,50 m v úseku přilehlém k lávce. Na levém břehu se jedná o část cesty dotčenou výkopovými pracemi v délce cca 1,50 m za koncem opěry. Na pravém břehu bude nová konstrukce cesty v délce cca 5,70 m plynule napojena na místní komunikaci ul. V Průčelí. Konstrukce cesty je navržena z nestmelených vrstev o celkové tloušťce 0,35 m. Koryto potoka v oblasti dotčené výkopovými pracemi bude opevněno kamennou dlažbou z čedičového lomového kamene do betonového lože. Na vtokové a výtokové straně bude dlažba zajištěna stabilizačními prahy o rozměrech 0,6 x 0,8 m zděnými z čedičového lomového kamene na cementovou maltu. Výkop pro stabilizační prahy bude vyplněn těžkým kamenným záhozem z čedičového lomového kamene hmotnosti 200–500 kg.

Podmínky pro provedení stavby:

1. Stavba bude provedena podle projektové dokumentace z 10/2021, č. zak. 20/329, zpracované společností AZ Consult, spol. s r.o., IČ : 44567430, se sídlem Klíšská 1334/12, 400 01 Ústí nad Labem a ověřené Ing. Adamem Sinevičem, ČKAIT: 0401718, autorizovaným inženýrem pro statiku a dynamiku staveb, pozemní stavby, mosty a inženýrské konstrukce a ověřené ve stavebním řízení, která je nedílnou přílohou tohoto rozhodnutí. Případné změny nesmí být provedeny bez předchozího povolení speciálním stavebním úřadem.
2. Provedení stavby musí vyhovovat ustanovením vyhl. č. 398/2009 Sb., kterou se stanoví obecné technické požadavky, zabezpečující bezbariérové užívání staveb.
3. Při provádění stavby budou dodrženy předpisy, týkající se bezpečnosti práce a ochrany zdraví, zejména zákon č. 309/2006 Sb. a nařízení vlády č. 591/2006 Sb., o bližších požadavcích na bezpečnost a ochranu zdraví při práci na staveništi.
4. Stavebník zajistí vytyčení prostorové polohy stavby úředně oprávněným zeměměřičem.
5. Stavba bude realizována firmou oprávněnou k provádění stavebních a montážních prací, jako předmětu své činnosti. Nejpozději do 15-ti dnů ode dne, kdy bude znám zhotovitel stavby,

- stavebník doloží speciálnímu stavebnímu úřadu název, adresu a sídlo zhotovitele stavby, jeho výpis z obchodního rejstříku, popř. živnostenský list.
6. Stavba bude dokončena do **2 let** ode dne nabytí právní moci tohoto rozhodnutí.
 7. Před zahájením stavby bude na viditelném místě u vstupu na staveniště umístěn štítek **o povolení stavby**, který obdrží stavebník po nabytí právní moci tohoto rozhodnutí. Štítek musí být chráněn před povětrnostními vlivy, aby údaje na něm uvedené zůstaly čitelné a musí být ponechán na místě stavby až do dokončení stavby, případně do vydání kolaudačního souhlasu.
 8. Stavebník zajistí, aby na stavbě nebo staveništi byla k dispozici ověřená dokumentace stavby a všechny doklady týkající se provádění stavby nebo její změny, popřípadě jejich kopie.
 9. Stavebník ohlásí speciálnímu stavebnímu úřadu fázi výstavby, podle plánu kontrolních prohlídek stavby a umožní provedení kontrolní prohlídky, a pokud tomu nebrání vážné důvody, prohlídky se i sám zúčastní.
 10. **Kontrolní prohlídky stavby** budou provedeny v souladu s předloženým plánem prohlídek takto:
 1. Při dokončení demontáže mostu.
 2. Při dokončení osazení nové ocelové nosné konstrukce mostu.
 Ukončení každé etapy oznámí stavebník speciálnímu stavebnímu úřadu v dostatečném předstihu. Bez provedení kontrolní prohlídky nelze ve stavbě dále pokračovat.
 11. Na stavbě bude veden stavební deník, který bude na vyžádání k dispozici speciálnímu stavebnímu úřadu a orgánů státního stavebního dohledu a bude předložen při závěrečné kontrolní prohlídce.
 12. Před zahájením prací stavebník zajistí vytýčení stávajících sítí technického vybavení u orgánů a organizací k tomu oprávněných a zabezpečí jejich ochranu proti poškození dle platných stanovisek a vyjádření správců inženýrských sítí. Zahájení prací jim předem oznámí a bude se řídit jejich pokyny pro provádění prací v ochranném pásmu jejich zařízení (datum a č.j. jednotlivých vyjádření jsou uvedena v odůvodnění rozhodnutí). Zároveň stavebník předá zhotoviteli stavby platná vyjádření správců inženýrských sítí k zajištění jejich ochrany.
 13. S polohou stávajících inženýrských sítí budou prokazatelně – zápisem ve stavebním deníku seznámeni pracovníci provádějící výkopové a stavební práce, budou upozorněni na možnou polohovou odchylku od výkresové dokumentace; v blízkosti min. 1-1,5 m od vedení budou výkopové práce prováděny ručně, případné poškození sítí bude okamžitě nahlášeno jejich správcům.
 14. Povolení uzavírky výše uvedené stavby vydá odbor dopravy a majetku Magistrátu města Ústí nad Labem. Žádost bude podána nejpozději 30 dní před dnem požadovaného uzavření lávky.
 15. Stavebník bude provádět průběžné zkoušky hutnění dle „TKP 4 Zemní práce“ a dle „TKP 5 Podkladní vrstvy“ a při závěrečné kontrolní prohlídce doloží speciálnímu stavebnímu úřadu doklady o provedených zkouškách.
 16. Majitelé sousedních nemovitostí nesmí být z důvodu provádění stavby na svých právech poškozeni ani kráceni. Vzniklé škody je povinen stavebník (investor) svým nákladem odstranit nebo plnohodnotně nahradit.
 17. Ke všem stávajícím sousedním pozemkům a objektům při provádění stavby musí být zachován bezpečný přístup. Případné omezení bude předem konzultováno s vlastníky nemovitostí dotčenými tímto omezením.
 18. Při stavbě v blízkosti dřevin a přípravě území pro vlastní stavbu bude dodržena norma ČSN 83 9061 (ČSN-DIN 18 920) o ochraně stromů, porostů a vegetačních ploch při stavebních pracích. Nesmí dojít k poškození dřevin.
 19. Po celou dobu trvání stavby budou okolní komunikace udržovány v čistotě (každodenní smývání od nečistot) tak, aby nebyl ohrožen silniční provoz na přilehlých komunikacích.

20. Budou dodrženy podmínky, obsažené v závazném stanovisku Policie ČR, KŘ-DI Ústí nad Labem ze dne 6.9.2021 pod č.j. KRPÚ-126288-1/ČJ-2021-041006.

- Dopravní uspořádání této stavby bude odpovídat předložené dokumentaci, zpracované společností AZ Consult, spol. s r.o., Klíšská 12, 400 01 Ústí nad Labem – č. zak. 20/329.
- Požadujeme předložit k odsouhlasení realizační dokumentaci stavby.
- V případě nutnosti zásahu do komunikace nebo omezení provozu na veřejné komunikaci v souvislosti s realizací výše uvedené stavby předloží investor na PČR DI ÚL k odsouhlasení návrh dopravních opatření pro potřebnou uzavírku komunikace, zajišťující bezpečnost a plynulost silničního provozu. Tato opatření budou navržena a realizována dle „Zásad pro přechodné DZ na pozemních komunikacích“ – TP66 (III. vydání). Návrh postačuje předložit před vydáním výkopového povolení (zvláštního užívání komunikace).

21. Budou dodrženy podmínky, obsažené v koordinovaném závazném stanovisku právního odboru Magistrátu města Ústí nad Labem ze dne 5.10.2021 pod č.j. MMUL/PO/253077/2021/ChlaI.

Odpadové hospodářství

- Investor (stavebník) zabezpečí využití nebo odstranění všech odpadů, které v rámci akce vzniknou, a to tak, že veškeré odpady (tzn. i odpady odstraňované zhotovitelem stavby) budou předány do zařízení určeného pro nakládání s odpady, případně osobám, které mají oprávnění odpad převzít.
- Před předáním odpadů budou odpady soustředěny utříděné podle jednotlivých druhů a kategorií a zabezpečeny před znehodnocením, odcizením nebo únikem.
- Dodržet postup pro nakládání se stavebními a demoličními odpady, aby byla zajištěna nejvyšší možná míra jejich opětovného použití a recyklace.
- Pokud stavební a demoliční odpad investor sám nezpracuje, musí mít jeho předání v odpovídajícím množství zajištěno písemnou smlouvou již před jejich vznikem.
- Smlouva o předání stavebního a demoličního odpadu bude předložena před zahájením akce (stavby, demolice apod.) na MmÚ, odbor životního prostředí. Upozorňujeme, že nesjednání a nepředložení této smlouvy je porušením zákona a může být pokutováno. Podmínka zajištění písemné smlouvy o předání stavebního a demoličního odpadu, který investor sám nezpracuje, se u fyzických osob vztahuje na akce zahájené po 1.1.2022.
- Doklady o odstranění či využití odpadů (vážní listy, faktury atd.), včetně dokladů o zpracování stavebního a demoličního odpadu investorem (např. čestné prohlášení a fotodokumentace), budou předloženy do 10 dnů od ukončení akce nebo spolu se žádostí o vyjádření ke kolaudačnímu souhlasu, popř. užívání stavby, kolaudačnímu řízení apod. na MmÚ, odbor životního prostředí. Tyto doklady bude investor pro účely případné kontroly archivovat po dobu 5 let. Prohlášení o odstranění odpadů není plnohodnotným dokladem potvrzujícím nakládání s odpady.
- Nakládání se zeminou pocházející z pozemku spadajícího pod ochranu ZPF, musí být v souladu s vyjádřením orgánu ochrany zemědělského půdního fondu, tzn., že na skládku nebudou odváženy zeminy získané ze zemědělské půdy, ty budou striktně využity na místě.
- Se zeminou pocházející z pozemků mimo ZPF musí být nakládáno v souladu s ust. § 2 odst. 1 zákona č. 541/2020 Sb., o odpadech, ve znění pozdějších předpisů (dále jen „zákon o odpadech“), tzn. nekontaminovanou zeminu, vytěženou během stavební činnosti, lze využít pouze v přirozeném stavu pro účely stavby na místě, na kterém byla vytěžena, v jiném případě je se zeminou nakládáno jako s odpadem, bude tedy odvezena na zařízení k tomu určené.

Ochrana ovzduší

- Požadujeme, aby v rámci akce byla realizována účinná opatření ke snížení prašnosti (zkrápění, zakrytí nákladu na vozidlech, instalace protiprašných zábran, bude zajištěn úklid, atd.).

Zemědělský půdní fond

- Hranice trvalého záboru (p.p.č. 231/1 v k.ú. Brná nad Labem o výměře 1,69 m²) budou v terénu vyznačeny dobře viditelnými znaky. V průběhu stavební činnosti a s ní souvisejícími pracemi nesmí dojít k jejich překračování.
- Při stavbě budou důsledně řešeny hydrologické a odtokové poměry tak, aby nedošlo ke zhoršení biologických a fyzikálních vlastností stavbou nedotčené zemědělské půdy.

- V souvislosti s používáním mechanizačních prostředků nesmí docházet k unikům pohonných hmot, mazadel a ke kontaminaci půdy škodlivými látkami. V případě vzniku škody zajistí investor neprodleně provedení nápravných opatření.
- Na p. p. č. 231/1 v k. ú. Brná bude dočasně odňato 7,98 m² a na p. p. č. 226 v k. ú. Brná bude dočasně odňato 1,27 m² zemědělské půdy. Vzhledem k tomu, že dle PD se předpokládá doba rekonstrukce mostu 5 měsíců, není potřeba souhlasu k dočasnému odnětí půdy ze zemědělského půdního fondu. Po ukončení rekonstrukce bude pozemek uveden do původního stavu.
- Pokud by doba rekonstrukce překročila 1 rok, je nutno požádat o dočasné odnětí.

Vodní hospodářství

- Opevnění koryta Průčelského potoka v místě mostu bude provedeno kamennou rovnáninou z lomového kamene o min. hmotnosti 200-500 kg a v celém profilu koryta toku, nikoliv pouze na březích (tzn. i ve dně). Pokud z prostorových důvodů nebude možno realizovat opevnění toku z kamenné rovnániny této velikosti, souhlasí správce toku i s opevněním toku dlažbou z LK na MC (do betonu), která bude provedena v tl. min 0,30 m.
- Stabilita kamenné rovnániny bude na vtoku i výtoku z mostu zajištěna prahem z lomového kamene na MC (do betonu) o rozměrech min 0,60 x 0,60 m, který bude vystaven kolmo na osu toku.
- V průběhu realizace stavby nedojde ke znečištění vodního toku látkami nebezpečnými vodám nebo poškození koryta toku. Stavební a výkopový materiál bude zajištěn tak, aby nedošlo k jeho smyvu do koryta v případě zvýšených průtoků, dešťových srážek, tání sněhu či odchodem ledu.
- Stavební stroje používané v bezprostřední blízkosti vodního toku nebudou vykazovat úniky ropných látek a olejů, na staveništi budou k dispozici prostředky na likvidaci úniku ropných látek.
- Koryto vodního toku bude po dobu stavby udržováno v řádném stavu tak, aby byl zajištěn volný odtok vody.
- Zahájení a ukončení stavebních prací bude ohlášeno min. 7 dní předem správci toku (e-mail: olga.hradecka@lesycr.cz), který bude zároveň přizván k závěrečné prohlídce stavby - správce toku se protokolárně (např. zápisem do stavebního deníku) vyjádří k dokončené stavbě.
- Pro dobu stavby bude vypracován havarijný plán dle vyhlášky č. 450/2005 Sb., v platném znění, a povodňový plán dle TNV 75 2931. Tyto plány budou po výběru zhotovitele stavby předloženy Povodí Ohře, státní podnik, závodu Terezín (Pražská 319, 411 55 Terezín) k vyjádření. Havarijný plán bude poté schválen příslušným vodoprávním úřadem tj. MmÚ, odbor životního prostředí. Povodňový plán bude předložen příslušné obci (MmÚ, odbor životního prostředí) k zajištění souladu s povodňovým plánem obce.

Státní správa lesa

- Při realizaci stavby je nutno dbát základních povinností k ochraně pozemků, určených k plnění funkcí lesa, uvedených v § 13, 20, 21 zákona o lesích.
- Pozemky, určené k plnění funkcí lesa, nebudou narušovány skladováním stavebního materiálu, přebytky zeminy, výstavbou pomocných staveb ani parkováním vozidel.
- Stavbou nebude narušen provoz lesního hospodářství.
- Síť lesních cest nebude poškozena. V případě nevyhnutelného poškození bude bezodkladně zajištěna náprava.
- Stavebník zajistí ochranu dřevin z lesních porostů (včetně jejich kořenové zóny; dřeviny dotčené stavbou) bezprostředně přilehlých ke staveništi, a to dle podmínek uvedených v ČSN 83 9061- ochrana stromů a porostů při stavebních činnostech.
- Stavba bude realizována podle výkresu Situace záborů SO 201, s názvem akce: „Ústí nad Labem - mosty se stavebním stavem VII – PD“; odp. projektant: Ing. A. Sinevič; č. zak.: 20/329; č. přílohy C.3.1.

Silniční správní úřad

- V případě zvláštního užívání místní komunikace v ul. V Průčelí v k.ú. Brná nad Labem či místní komunikace v ul. Broskvoňová v k.ú. Brná nad Labem (započítí výkopových prací nebo jiného druhu zvláštního užívání - umístění kontejneru nebo zařízení staveniště) vydá

povolení v souladu s ustanovením § 25 odst. 6 písm. c) zákona č. 13/1997 Sb., o pozemních komunikacích, ve znění pozdějších předpisů odbor dopravy a majetku MmÚ. Žádost bude podepsána statutárním zástupcem, a budou k ní doloženy tyto náležitosti:

- situační mapa se zákresem místa výkopu (záboru)
- souhlasné stanovisko Policie ČR - dopravní inspektorát Ústí nad Labem
- návrh přechodného dopravního značení, které stanoví odbor dopravy a majetku MmÚ
- stanovisko vlastníka dotčené místní komunikace.
- Povolení uzavírky veřejně přístupné účelové komunikace (mostu - lávky pro pěší) umístěné na p.p.č. 229/2 a p.p.č. 132/1 v k.ú. Brná nad Labem, v souladu s ustanovením § 24 zákona č. 13/1997 Sb., o pozemních komunikacích, vydá odbor dopravy a majetku MmÚ. Žádost bude podána nejpozději 30 dní před dnem požadovaného uzavření, bude podepsána statutárním zástupcem, a budou k ní doloženy tyto náležitosti:
 - situační mapa se zákresem místa uzavírky
 - stanovisko Policie ČR - dopravní inspektorát Ústí nad Labem
 - návrh přechodného dopravního značení, které stanoví odbor dopravy a majetku MmÚ
 - stanovisko vlastníka dotčené pozemní komunikace
 - stanovisko obce, na jejímž území bude uzavírka provedena, případně vedena objízdná trasa.
- V souladu s ustanovením zákona č. 13/1997 Sb., o pozemních komunikacích, budou po celou dobu trvání stavby okolní komunikace udržovány v čistotě (každodenní smývání od nečistot) tak, aby nebyl ohrožen silniční provoz na přilehlých komunikacích.

Územní plánování

- Závazné stanovisko k záměru "Ústí nad Labem - mosty se stavebním povolením VII - PD" nebylo v souladu s ustanovením § 4 odst. 9 zákona č. 183/2006 Sb., o územním plánování a stavebním řádu, ve znění pozdějších předpisů vydáno a považuje se tedy za souhlasné a bez podmínek.
22. Budou dodrženy podmínky, obsažené ve vyjádření Lesy České republiky, s.p., Lesní správa Litoměřice ze dne 18.1.2023 pod č.j. LCR236/000249/2023.
- Před započítím a rovněž po ukončení vlastních prací na pozemku parc. č. 347/5 v katastrálním území Nová Ves stavebník kontaktuje místně příslušného revírníka Ing. Petra Jeřábka, tel. č. 725 257 765.
 - Po dokončení stavby bude uzavřena smlouva o zřízení služebnosti.
 - Před zahájením stavby bude uzavřena nájemní smlouva.
 - Stavebník zajistí, aby síť lesních cest nebyla poškozena a nadále plnila svůj účel. V případě nevyhnutelného poškození, zajistí stavebník jejich okamžitou obnovu.
 - Stavebník usměrní provádění prací tak, aby nebyl narušen provoz lesního hospodářství.
 - Pozemky určené k plnění funkcí lesa mimo ochranné pásmo, nebudou narušovány skladováním stavebního materiálu, přebytky zeminy, výstavbou pomocných staveb ani parkováním motorových vozidel.
 - Při realizaci záměru budou dodrženy základní povinnosti k ochraně pozemků, určených k plnění funkcí lesa, uvedené v §§ 13, 20, 21 zák. č. 289/1995 Sb., v platném znění.
 - Meliorační ani jiné zařízení nebude vyúsťovat do lesních pozemků.
 - V případě poškození stojících stromů, budou tyto následně ošetřeny nátěrem, s případnou vytěženou hmotou bude naloženo dle domluvy s revírníkem.
 - Po ukončení prací budou pozemky uvedeny do původního stavu.
 - Stavba bude v takové vzdálenosti nebo takové konstrukce, aby případným pádem stromů nemohlo dojít k ohrožení nemovitosti nebo lidí a tím i nebude požadováno vyvětvování nebo odstranění jednotlivých stromů.
23. Budou dodrženy podmínky, obsažené v závazném stanovisku Agentury ochrany přírody a krajiny České republiky, regionální pracoviště Správa CHKO České středohoří ze dne 20.10.2021 pod č.j. SR/1819/UL/2021-7.
- Deponie přebytečného výkopku a stavební odpady nebudou ukládány do volné krajiny, dočasně ani trvale.

- Během stavby bude účinným způsobem minimalizováno zakalení toku a zabráněno vyplavování dráždivých látek (cement, vápno, plastifikátory spod.) ze stavby do toku.
 - Do dna toku bude zasahováno pouze v míře technologicky nezbytně nutné, dno toku bude po ukončení prací uvedeno do původního stavu v míře technicky možné.
 - Použité stroje a zařízení budou v bezvadném technickém stavu. Při jejich používání bude zabráněno jakékoliv možnosti kontaminace biotopů (např. únikem oleje, pohonných hmot či provozních kapalin z těchto strojů).
 - Nebudou zasypávány výmoly ve dně Průčelského potoka, bezprostředně nesouvisející se stavbou.
 - Kácení stromů a náletových dřevin bude prováděno v době vegetačního klidu, tj. v období od 1.11. do 31.3. běžného roku.
 - K realizaci kamenných konstrukcí a opevnění nebudou použity kameny z okolních suťových lesů.
 - Agentuře ochrany přírody a krajiny České republiky, regionální pracoviště Správa CHKO České středohoří bude alespoň 10 dnů před zahájením stavby oznámen začátek prací a národné firmy (název, IČO a adresa) vč. kontaktu na stavbyvedoucího zodpovědného za vedení této konkrétní stavby (postačí e-mailem ceske.stredohori@nature.cz).
 - Místo plánovaného umístění zařízení staveniště (místo pro skladování materiálu a strojů pro potřeby stavby) nebude umístěno na území I. zóny CHKO České středohoří a jeho poloha bude rovněž oznámena Agentuře ochrany přírody a krajiny České republiky, regionální pracoviště Správa CHKO České středohoří alespoň 10 dnů před zahájením stavby (postačí na výše uvedený e-mail).
 - Správa CHKO České středohoří bude neprodleně informována o ukončení prací (postačí na výše uvedený e-mail).
 - V případě, že bude v průběhu prací zjištěn výskyt zvláště chráněných druhů organismů, je investor povinen neprodleně tuto skutečnost oznámit Agentuře ochrany přírody a krajiny České republiky, regionální pracoviště Správa CHKO České středohoří, která stanoví další postup.
24. Na stanovené výrobky, ve smyslu ust. § 12 zákona č. 22/1997 Sb., O technických požadavcích na výrobky a o změně a doplnění některých zákonů, musí být k závěrečné kontrolní prohlídce předložena prohlášení o shodě.
25. Po ukončení stavby, včetně terénních úprav, stavebník předloží odboru dopravy a majetku Magistrátu města Ústí nad Labem písemný návrh na vydání kolaudačního souhlasu v souladu s ust. § 122 stavebního zákona. Návrh bude doložen podle ust. § 18i vyhlášky č. 503/2006 Sb., o podrobnější úpravě územního rozhodování, územního opatření a stavebního řádu, zejména platnými atesty použitých materiálů, zkouškami hutnění, geodetickým zaměřením skutečného provedení stavby, doklady o uložení nebo zneškodnění odpadů vzniklých během stavby, 1. Hlavní mostní prohlídkou a závaznými stanovisky dotčených orgánů k užívání stavby, vyžadovanými zvláštními předpisy.
- a závaznými stanovisky dotčených orgánů k užívání stavby, vyžadovanými zvláštními předpisy.
- Dále k žádosti o vydání kolaudačního souhlasu bude doloženo:
- Popis a zdůvodnění provedených odchylek od územního rozhodnutí nebo územního souhlasu, stavebního povolení, veřejnoprávní smlouvy, oznámení stavby stavebnímu úřadu (ust. § 117 stavebního zákona), ohlášení stavebnímu úřadu, projektové dokumentace, popřípadě od povolení změny stavby před dokončením,
 - Doklad o zajištění souborného zpracování dokumentace geodetických prací (u podzemních sítí technického vybavení ještě před jejich zakrytím),
 - Geometrický plán (pokud je stavba předmětem evidence v katastru nemovitostí a u staveb technické nebo dopravní infrastruktury),
- a dalšími doklady předepsanými v podmínkách tohoto rozhodnutí.

II. Podle § 8 odst. 6 zákona č. 114/1992 Sb., o ochraně přírody a krajiny, ve znění pozdějších předpisů (dále jen „zákon o ochraně přírody a krajiny“)

povoluje pokácení dřevin

v tomto rozsahu:

- 1 ex. jasanu ztepilého o obvodu kmene 185 cm (označeného v PD č. 01) na pozemku parc. č. 132/1 v katastrálním území Brná nad Labem,
- 1 ex. olše lepkavé o obvodu kmene 170 cm (označené v PD č. 02) na pozemku parc. č. 226 v katastrálním území Brná nad Labem,
- 3,50 m² křovin bezu černého (označeného v PD č. 04) na pozemku parc. č. 229/2 v katastrálním území Brná nad Labem.

Kácení dřevin bude provedeno za těchto podmínek:

- Kácení bude provedeno v době vegetačního klidu, tj. v době od 1.10. do 31.3. běžného roku.

III. Podle § 9 zákona o ochraně přírody a krajiny

ukládá náhradní výsadbu

v tomto rozsahu:

- 4 kusů stromů (výběrem z druhů javor klen, habr obecný, olše lepkavá, jasan ztepilý, lípa malolistá, třešeň ptáčníce) na pozemku parc. č. 132/1 v katastrálním území Brná nad Labem k doplnění břehového porostu Průčelského potoka, v místě kácení anebo jeho blízkosti.
- Použity budou původní (tj. domácí) formy dřevin, nikoliv kultivary.
- Zároveň určuje následnou pětiletou péči o vysazené dřeviny.

Náhradní výsadba a následná péče bude provedena za těchto podmínek:

- Náhradní výsadba bude provedena nejpozději ke dni závěrečné kontrolní prohlídky nebo v den uvedení stavby do užívání.
- Použity budou stromky o obvodu kmínku minimálně 10 až 12 cm.
- Výsadbový materiál bude splňovat požadavky dle ČSN 46 4902 (Výpěstky okrasných dřevin).
- Výsadba a péče o ní bude provedena v souladu se standardem péče o přírodu a krajinu 02 003 Výsadba a řez keřů a 02 001 Výsadba stromů (dostupné na internetové adrese <http://standards.nature.cz>).
- Dřeviny uhynulé v době následné péče budou bezodkladně nahrazeny novými jedinci stejného druhu a velikosti.

Účastníci řízení dle § 27 odst. 1 zákona č. 500/2004 Sb., správního řádu, ve znění pozdějších předpisů (dále jen „správní řád“), ve spojení s § 112 odst. 1 stavebního zákona, na něž se vztahuje rozhodnutí správního orgánu:

- Statutární město Ústí nad Labem, Velká Hradební 2336/8, 401 00 Ústí nad Labem.
- Jaroslav Vorlíček (nar. 1952), Obvodová 733/1, 400 07 Ústí nad Labem.
- Jaroslav Vorlíček (nar. 1980), Obvodová 733/1, 400 07 Ústí nad Labem.
- Milan Vorlíček, V Průčelí 18, 403 21 Ústí nad Labem.
- Lesy České republiky, s.p., Přemyslova 1106/19, 500 08 Hradec Králové.

Pravomocné rozhodnutí je závazné i pro právní nástupce žadatele i účastníků řízení.

Odůvodnění:

Magistrát města Ústí nad Labem, odbor dopravy a majetku, obdržel dne 3.3.2022 žádost stavebníka o vydání stavebního povolení na výše uvedenou stavbu na pozemku parc. č. 132/1, 226, 227, 229/2, 231/1 v katastrálním území Brná nad Labem a pozemku parc. č. 347/5 v katastrálním území Nová Ves.

Uvedeným dnem bylo zahájeno stavební řízení.

Jelikož předložená žádost spolu s přílohami neposkytovala dostatečný podklad pro posouzení navrhované stavby, vyzval speciální stavební úřad stavebníka, aby ve lhůtě nejpozději do 31.8.2022 předloženou žádost o vydání stavebního povolení doplnil o chybějící doklady a současně stavební řízení přerušil.

Dne 31.8.2022 byla zdejšímu speciálnímu stavebnímu úřadu doložena žádost stavebníka o prodloužení lhůty k doložení chybějících dokladů do 31.12.2022. Žádosti bylo vyhověno a usnesením ze dne 7.9.2022 pod č.j. MMUL/ODM/SÚ/290348/2022/BaueJ byla lhůta k doplnění žádosti prodloužena do 31.1.2023.

Po doložení chybějících dokladů dne 24.1.2023 bylo v řízení pokračováno a to tím, že opatřením ze dne 21.3.2023 pod č.j. MMUL/ODM/SÚ/98242/2023/BaueJ oznámil speciální stavební úřad v souladu s ust. § 112 odst. 1 stavebního zákona zahájení stavebního řízení dotčeným orgánům a všem známým účastníkům řízení a současně podle § 112 odst. 2 stavebního zákona upustil od ústního jednání a ohledání na místě a stanovil lhůtu k uplatnění námitek, popřípadě důkazů účastníků řízení nejpozději do 10 dnů od doručení tohoto oznámení. Současně upozornil účastníky řízení, že mohou uplatnit své námítky, popřípadě důkazy, nejpozději do tohoto termínu, jinak k nim nebude přihlédnuto.

Účastníci řízení - další dotčené osoby:

Statutární město Ústí nad Labem: Městský obvod Ústí nad Labem – Střekov, Magistrát města Ústí nad Labem – odbor dopravy a majetku, oddělení údržby majetku a oddělení evidence majetku; Lesy České republiky, s.p.: Lesní správa Litoměřice, Masarykova 665/31, 412 01 Litoměřice, Oblastní ředitelství severní Čechy, Dr. Vrbenského 2874/1, 415 01 Teplice.

Námítky účastníků řízení vzneseny nebyly.

V průběhu řízení byl vznesen požadavek účastníka řízení pana Milana Vorlíčka ve znění: „Žádám jako kompenzaci za trvalý zábor dřevo z pokácených stromů, pokud bude toto možné“.

K tomuto požadavku sděluje speciální stavební úřad, že se jedná o 2 stromy, a to jasan ztepilý rostoucí na poz.p.č. 132/1 v k.ú. Brná nad Labem a olši lepkavou rostoucí na poz.p.č. 226 v k.ú. Brná nad Labem. Oba pozemky má ve své správě Městský obvod Ústí nad Labem – Střekov (vlastníkem pozemků je Statutární město Ústí nad Labem). Z tohoto důvodu je případné darování dřevní hmoty z pokácených stromů plně v kompetenci Městského obvodu Ústí nad Labem – Střekov a nikoliv v kompetenci speciálního stavebního úřadu, který tento požadavek není oprávněn řešit, jelikož provádí výkon státní správy v přenesené působnosti. Z výše uvedených důvodů se jedná o požadavek, který je v rámci tohoto řízení zcela bezpředmětný.

Speciální stavební úřad v provedeném stavebním řízení přezkoumal předloženou žádost, stanovil podmínky pro provedení stavby, schválil plán kontrolních prohlídek. K žádosti byly doloženy a postupně doplněny následující podklady a vyjádření, včetně vyjádření doručených na základě oznámení o zahájení stavebního řízení:

a) dokumentace

- projektová dokumentace z 10/2021, č. zak. 20/329, zpracovaná společností AZ Consult, spol. s r.o., IČ : 44567430, se sídlem Klášská 1334/12, 400 01 Ústí nad Labem a ověřená Ing. Adamem Sinevičem, ČKAIT: 0401718, autorizovaným inženýrem pro statiku a dynamiku staveb, pozemní stavby, mosty a inženýrské konstrukce
- snímky katastrální mapy v měř. 1:1000

b) doklady o vlastnictví pozemků

- výpisy z katastru nemovitostí
- souhlasy se stavbou podle § 184a stavebního zákona
- informace o parcelách KN

c) stanoviska, vyjádření, rozhodnutí

- Policie ČR, KŘ-DI Ústí nad Labem ze dne 6.9.2021 pod č.j. KRPU-126288-1/ČJ-2021-041006
- koordinované závazné stanovisko právního odboru Magistrátu města Ústí nad Labem ze dne 5.10.2021 pod č.j. MMUL/PO/253077/2021/ChlaI
- Lesy České republiky, s.p., Lesní správa Litoměřice ze dne 18.1.2023 pod č.j. LCR236/000249/2023
- Lesy České republiky, s.p., Oblastní ředitelství severní Čechy ze dne 3.9.2021 pod č.j. LCR946/081323/2021, ze dne 10.9.2021
- Agentura ochrany přírody a krajiny České republiky, regionální pracoviště Správa CHKO České středohoří ze dne 20.10.2021 pod č.j. SR/1819/UL/2021-7
- HZS Ústeckého kraje se sídlem v Ústí nad Labem ze dne 13.8.2021 pod č.j. HSUL-3648-2/ÚL-2021
- Krajská hygienická stanice Ústeckého kraje, se sídlem v Ústí nad Labem, ze dne 28.7.2021 pod č.j. KHSUL 65640/2021
- Městský obvod Ústí nad Labem – Střekov ze dne 26.7.2021 pod č.j. OS/OSOM/5615/2021/HanJ
- Povodí Ohře, s.p. ze dne 20.7.2021 pod č.j. POH/34364/2021-2/032100
- silniční správní úřad odboru dopravy a majetku Magistrátu města Ústí nad Labem ze dne 29.3.2023 pod č.j. MMUL/ODM/SÚ/109133/2023/MachM
- plná moc pro zastupování v řízení ze dne 19.8.2021
- rozhodnutí o povolení trvalého a dočasného odnětí p.p.č. 347/5 v k.ú. Nová Ves z PUPFL ze dne 19.12.2022 pod č.j. MMUL/OŽP/OP/429966/2022/BedL
- T-Mobile Czech Republic, a.s., ze dne 10.1.2023 pod č.j. E01683/23
- Vodafone Czech Republic, a.s., ze dne 10.1.2023 pod č.j. 230110-1143505065
- ČEZ Distribuce, a.s., ze dne 10.1.2023 pod č.j. 0101866700
- Telco Pro Services, a.s., ze dne 10.1.2023 pod č.j. 0201513126
- ČEZ ICT Services, a.s. ze dne 10.1.2023 pod č.j. 0700649287
- Severočeské vodovody a kanalizace, a.s., ze dne 11.1.2023 pod č.j. SCVKZAD158137
- ČEPS, a.s. ze dne 10.1.2023 pod č.j. 11430/2023/CEPS
- CETIN, a.s., ze dne 16.7.2021 pod č.j. 728537/21, ze dne 26.3.2021 pod č.j. 601881/21
- České Radiokomunikace a.s. ze dne 26.3.2021 pod č.j. UPTS/OS/271099/2021
- ČD – Telematika a.s. ze dne 29.3.2021 pod č.j. 1202106198
- COPROSYS Ústí spol. s r.o. ze dne 8.4.2021
- odbor ochrany územních zájmů a státního odborného dozoru, sekce nakládání s majetkem Ministerstva obrany ze dne 28.4.2021 pod č.j. 123548/2021-1150-OÚZ
- NTD group a.s. ze dne 26.3.2021 pod zn. VO27PR/21

Speciální stavební úřad v průběhu řízení přezkoumal žádost o stavební povolení z hledisek uvedených v § 110 a § 111 stavebního zákona, projednal ji s účastníky řízení a s dotčenými orgány a jejich připomínky a stanoviska zkoordinoval a zahrnul do podmínek tohoto rozhodnutí.

Po zjištění, že stavba vyhovuje obecným technickým požadavkům na výstavbu, a že jejím uskutečněním nejsou ohroženy zájmy, chráněné stavebním zákonem, ani nepřiměřeně omezena či ohrožena práva a oprávněné zájmy účastníků řízení, neshledal důvody bránící povolení stavby, a rozhodl jak je uvedeno ve výroku rozhodnutí, za použití ustanovení právních předpisů ve výroku uvedených.

Poučení účastníků:

Proti tomuto rozhodnutí se lze odvolat do 15 dnů ode dne jeho oznámení ke Krajskému úřadu Ústeckého kraje v Ústí nad Labem podáním u zdejšího správního orgánu.

Odvolání se podává s potřebným počtem stejnopisů tak, aby jeden stejnopis zůstal správnímu orgánu a aby každý účastník dostal jeden stejnopis. Nepodá-li účastník potřebný počet stejnopisů, vyhotoví je správní orgán na náklady účastníka.

Pokud nebylo toto rozhodnutí doručeno poštovním doručovatelem přímo do vlastních rukou, ale v souladu s § 24 odst. 1 správního řádu bylo uloženo k vyzvednutí na poště, potom se za den doručení považuje 10 (desátý) den od tohoto uložení, nikoli až následné, skutečné převzetí rozhodnutí po uplynutí této desetidenní lhůty a to i za předpokladu, že Vám tato písemnost byla následně (po úložní lhůtě) doručena do Vaší poštovní schránky (schránka adresáta). Lhůta pro případné odvolání se v tomto případě nezapočítává od skutečného převzetí předmětného rozhodnutí, ale již od jedenáctého dne uložení písemnosti na poště.

Odvoláním lze napadnout výrokovou část rozhodnutí, jednotlivý výrok nebo jeho vedlejší ustanovení. Odvolání jen proti odůvodnění rozhodnutí je nepřípustné.

Stavba nesmí být zahájena, dokud stavební povolení nenabude právní moci.

Stavební povolení pozbývá platnosti, jestliže stavba nebyla zahájena do 2 let ode dne, kdy nabylo právní moci.



Ing. Dalibor Dařílek v.r.
vedoucí odboru dopravy a majetku

Za správnost vyhotovení : Jana Bauerová

Poplatek:

Od zaplacení správního poplatku za vydání rozhodnutí bylo upuštěno (§ 8 zákona č. 634/2004 Sb., o správních poplatcích, ve znění pozdějších předpisů).

Přílohy pro stavebníka:

- Ověřená projektová dokumentace – bude předáno po nabytí právní moci tohoto rozhodnutí
- Štítek „Stavba povolena“ – po oznámení zhotovitele stavby

Doručí se:

Účastníci řízení:

- Statutární město Ústí nad Labem, Velká Hradební 2336/8, 401 00 Ústí nad Labem, prostřednictvím AZ Consult, spol. s r.o., Klíšská 1334/12, 400 01 Ústí nad Labem
- Statutární město Ústí nad Labem:
 - Městský obvod Ústí nad Labem – Střekov
 - Magistrát města Ústí nad Labem – odbor dopravy a majetku, oddělení údržby majetku
 - Magistrát města Ústí nad Labem – odbor dopravy a majetku, oddělení evidence majetku
- Jaroslav Vorlíček (nar. 1952), Obvodová 733/1, 400 07 Ústí nad Labem
- Jaroslav Vorlíček (nar. 1980), Obvodová 733/1, 400 07 Ústí nad Labem
- Milan Vorlíček, V Průčelí 18, 403 21 Ústí nad Labem
- Lesy České republiky, s.p.:
 - Lesní správa Litoměřice, Masarykova 665/31, 412 01 Litoměřice
 - Oblastní ředitelství severní Čechy, Dr. Vrbenského 2874/1, 415 01 Teplice

Dotčené orgány:

- Policie ČR, KŘ-DI, Ústí n.L.
- KHS Ústeckého kraje se sídlem v Ústí n.L.
- HZS Ústeckého kraje, územní odbor Ústí n.L.
- Agentura ochrany přírody a krajiny České republiky, regionální pracoviště Správa CHKO České středohoří
- Magistrát města Ústí nad Labem – odbor životního prostředí
- Magistrát města Ústí nad Labem – odbor dopravy a majetku, silniční správní úřad
- Magistrát města Ústí nad Labem – odbor územního plánování a stavebního řádu, úřad územního plánování